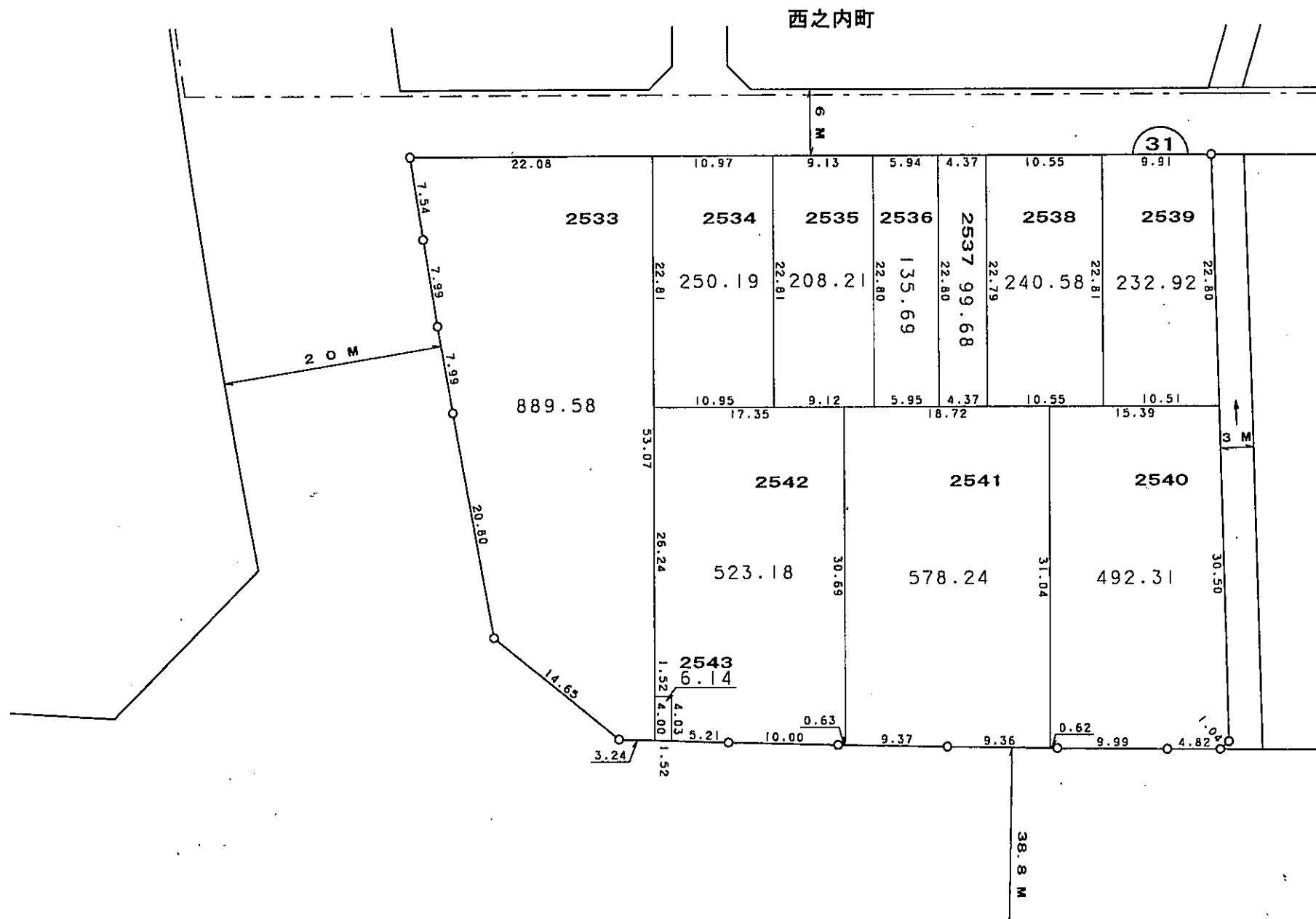



換地図

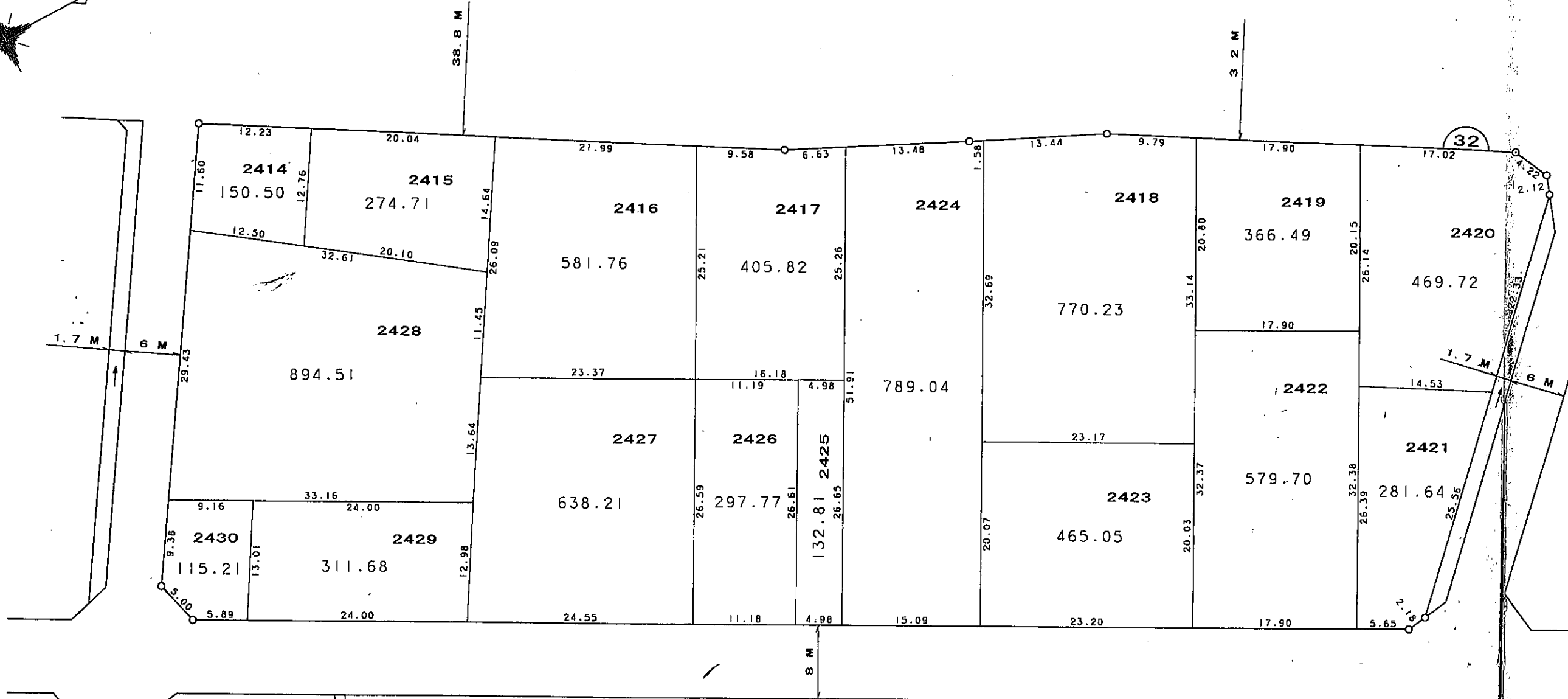



凡 例	
—○—	施行地区界
---	町 界
(7)	街区番号
1-1	換地・地番
≡	道路幅員 (M)
≡→	水路幅員 (M)
辺長単位	M

縮尺 1:500

参考資料 この図面は換地処分当時のものです。現況とは必ずしも一致しません。

換地図

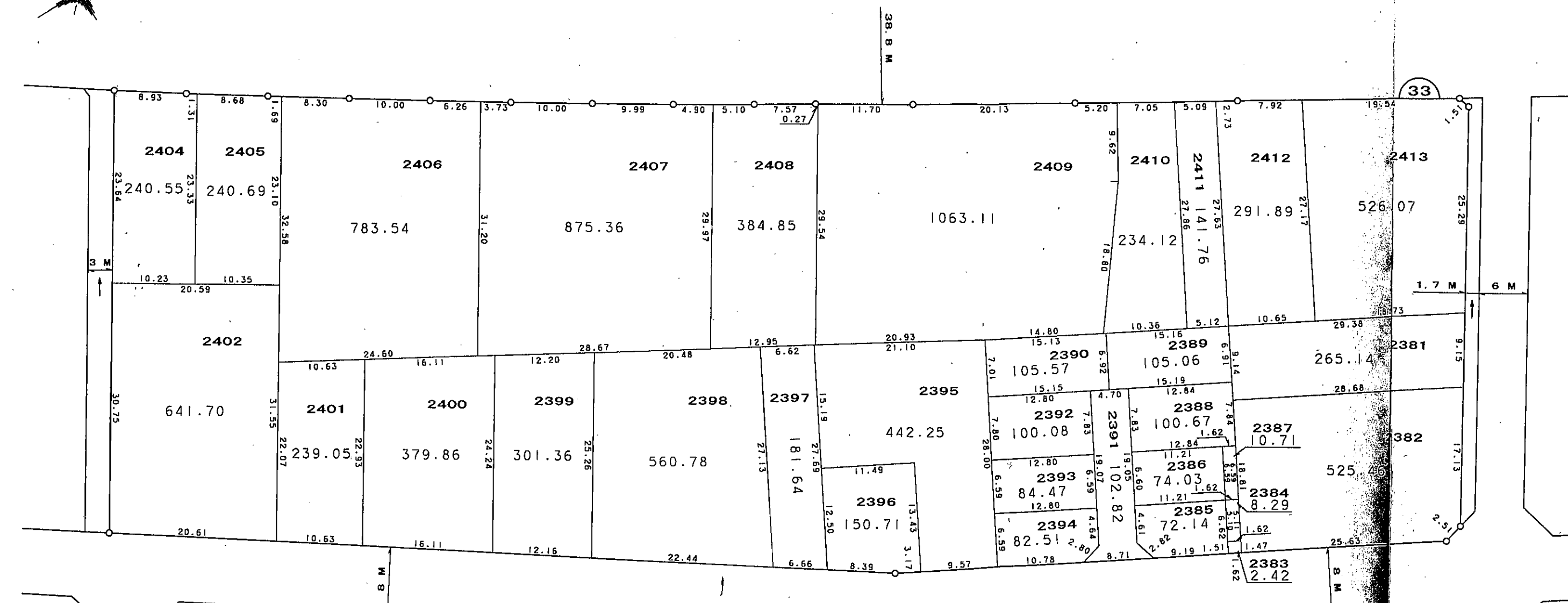


凡	例
—○—	施行地区
---	町
(7)	街区番
1-1	換地・地
—M—	道路幅員 (M)
—M—	水路幅員 (M)
辺長単位	M

縮尺 1:500

参考資料 この図面は換地処分当時のものです。現況とは必ずしも一致しません。

換地図

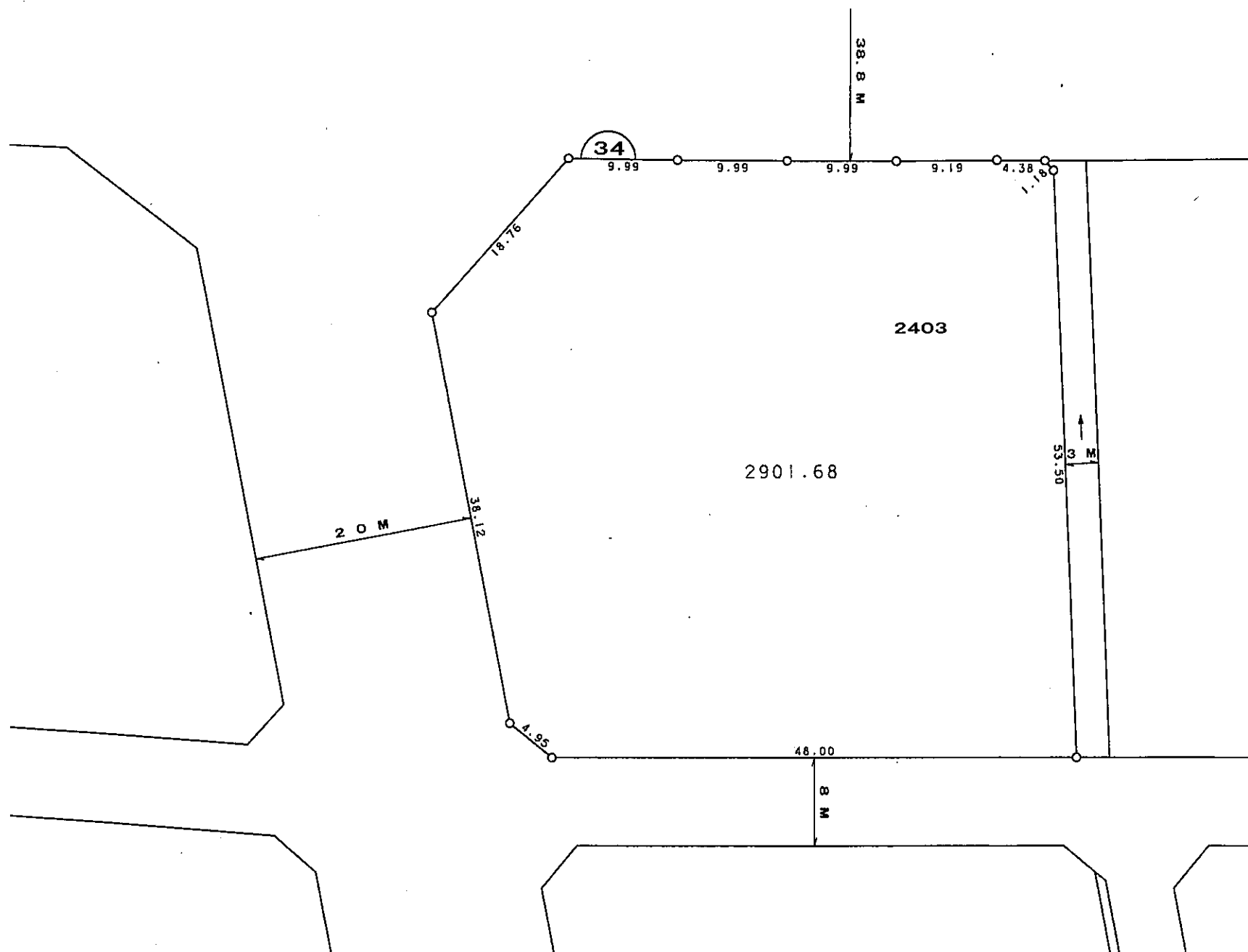



凡例	
○	施行地区
---	町
7	街区番
1-1	換地・地
3	道路幅員 (M)
2	水路幅員 (M)
辺長単位	M

縮尺 1 : 500

参考資料 この図面は換地処分当時のものです。現況とは必ずしも一致しません。

換地図

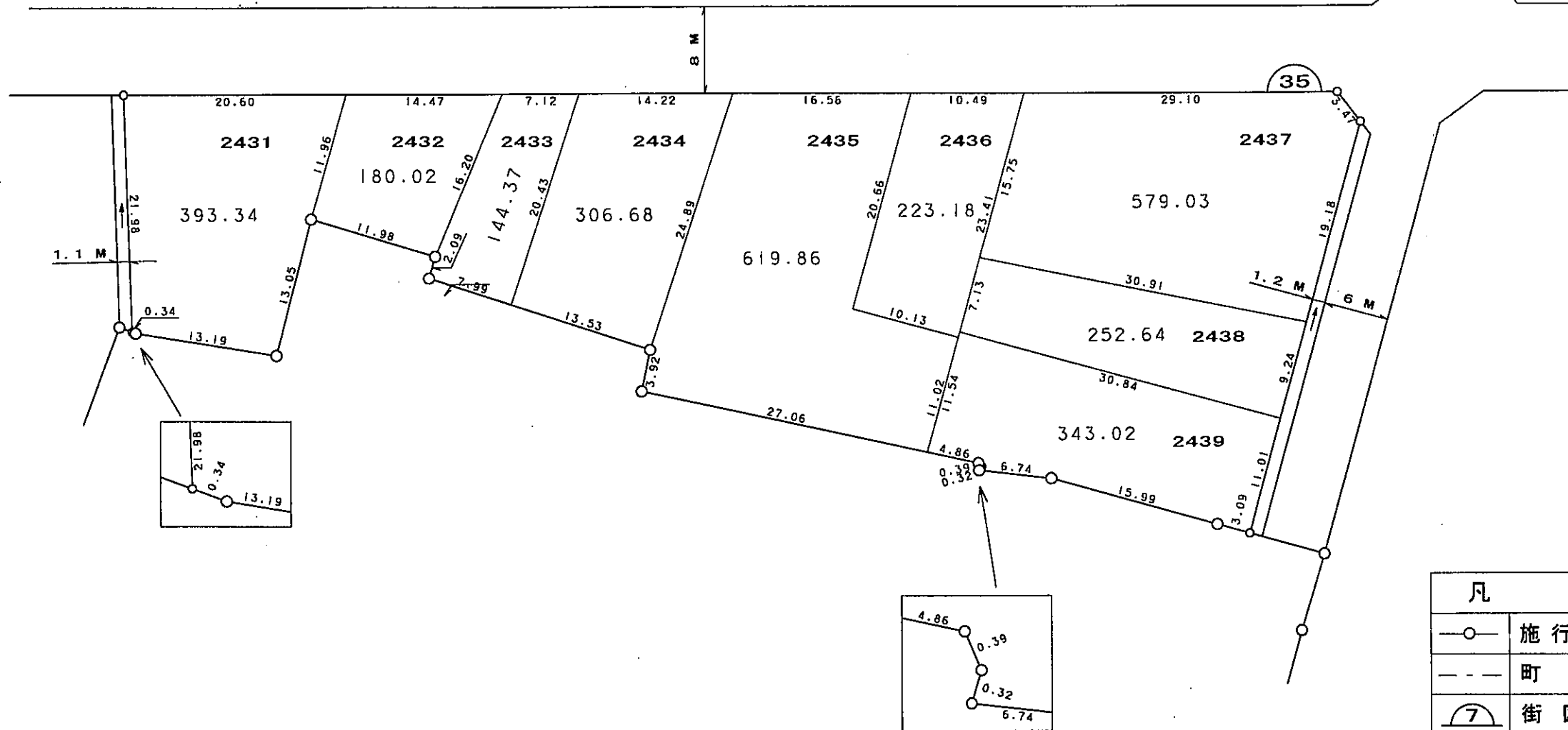



凡 例	
—○—	施行地区界
---	町 界
⌒7	街区番号
1-1	換地・地番
—3—	道路幅員 (M)
—3—→	水路幅員 (M)
辺長単位	M

縮尺 1:500

参考資料 この図面は換地処分当時のものです。現況とは必ずしも一致しません。

換地図

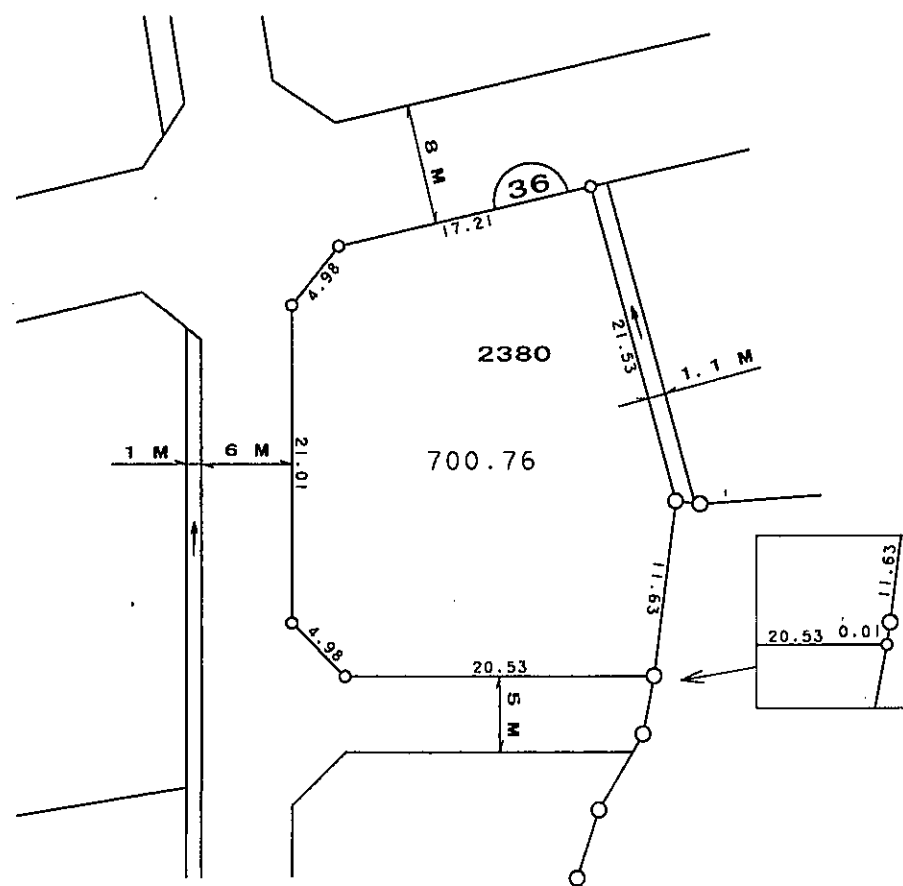
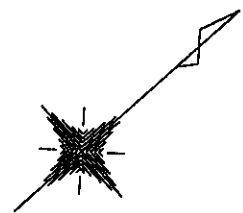


凡 例	
—○—	施行地区界
---	町 界
⑦	街区番号
1-1	換地・地番
3.0	道路幅員 (M)
3.0 →	水路幅員 (M)
辺長単位	M

縮尺 1:500

参考資料 この図面は換地処分当時のものです。現況とは必ずしも一致しません。

換地 図

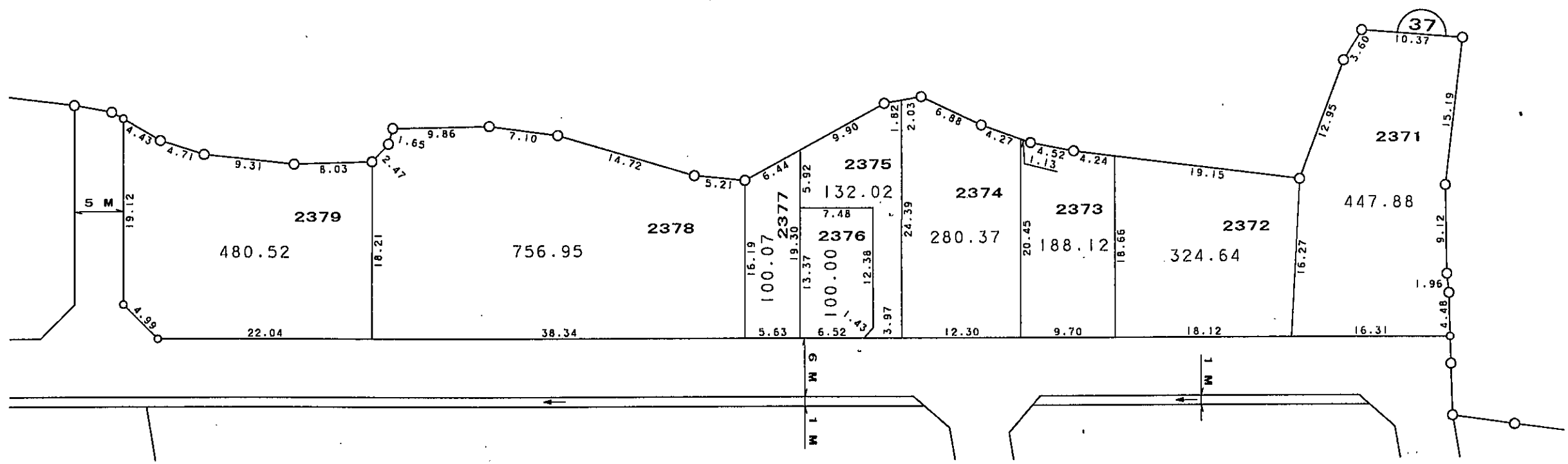
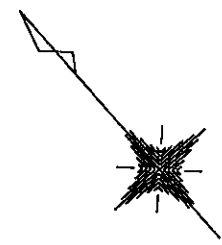


凡 例	
—○—	施行地区界
---	町 界
⌒7	街区番号
1-1	換地・地番
≡	道路幅員 (M)
≡→	水路幅員 (M)
辺長単位	M

縮尺 1:500

参考資料 この図面は換地処分当時のものです。現況とは必ずしも一致しません。

換地 図

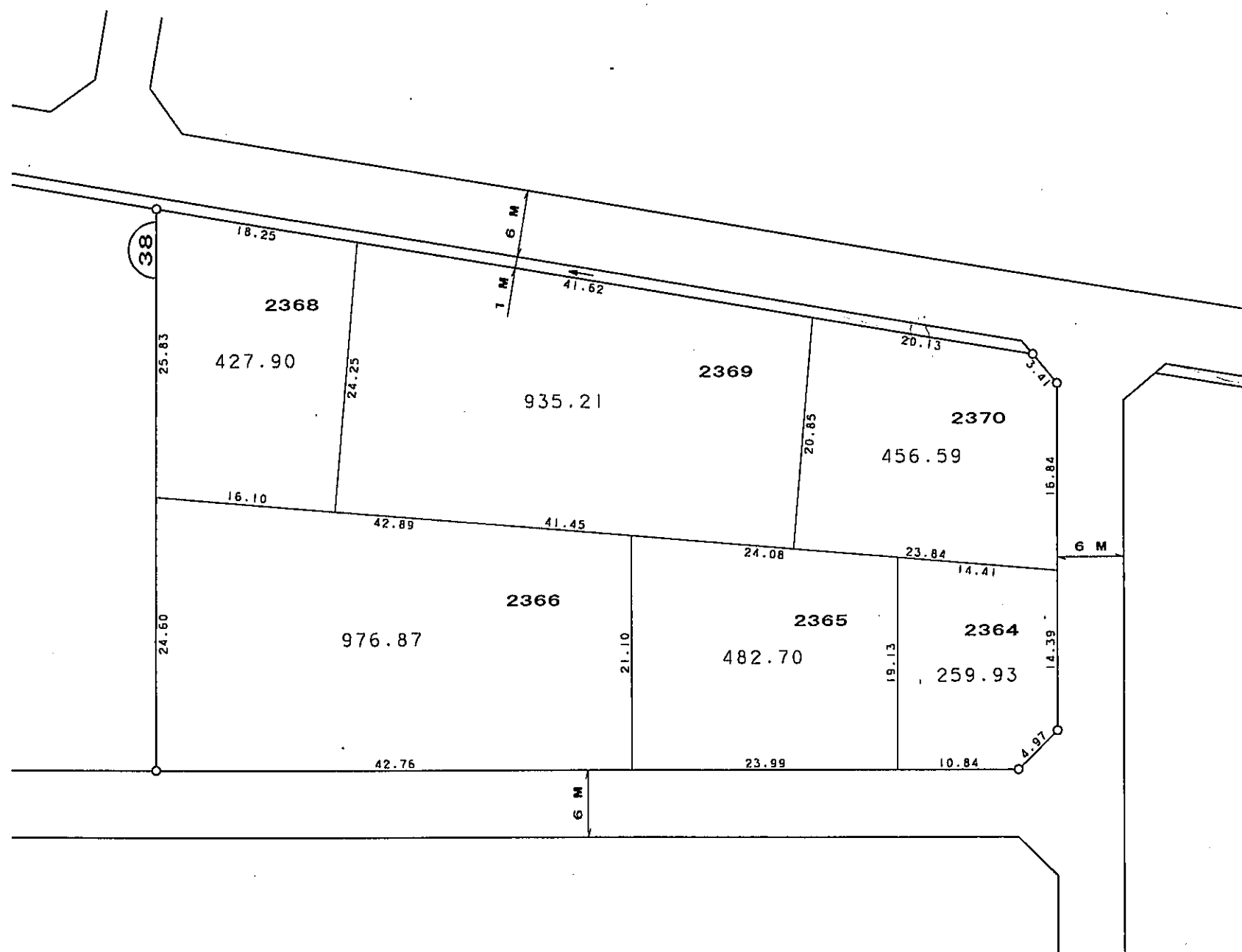


凡	例
—○—	施行地区界
---	町界
⌒7	街区番号
1-1	換地・地番
≡	道路幅員 (M)
≡→	水路幅員 (M)
辺長単位	M

縮尺 1:500

参考資料 この図面は換地処分当時のものです。現況とは必ずしも一致しません。

換地 図

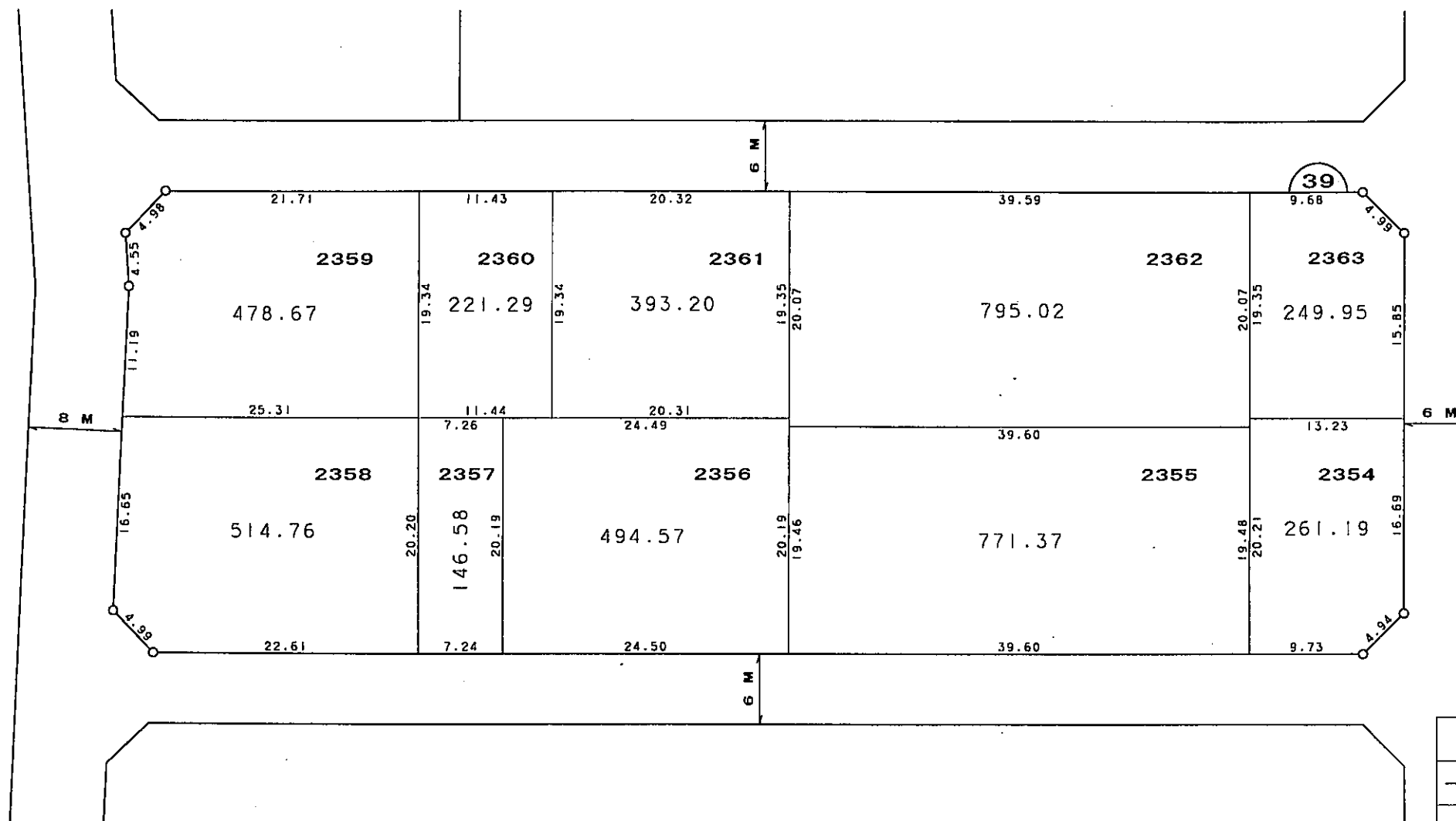


凡 例	
—○—	施行地区界
---	町 界
⌒7	街区番号
1-1	換地・地番
6 M	道路幅員 (M)
6 M →	水路幅員 (M)
辺長単位	M

縮尺 1 : 500

参考資料 この図面は換地処分当時のものです。現況とは必ずしも一致しません。

換地図

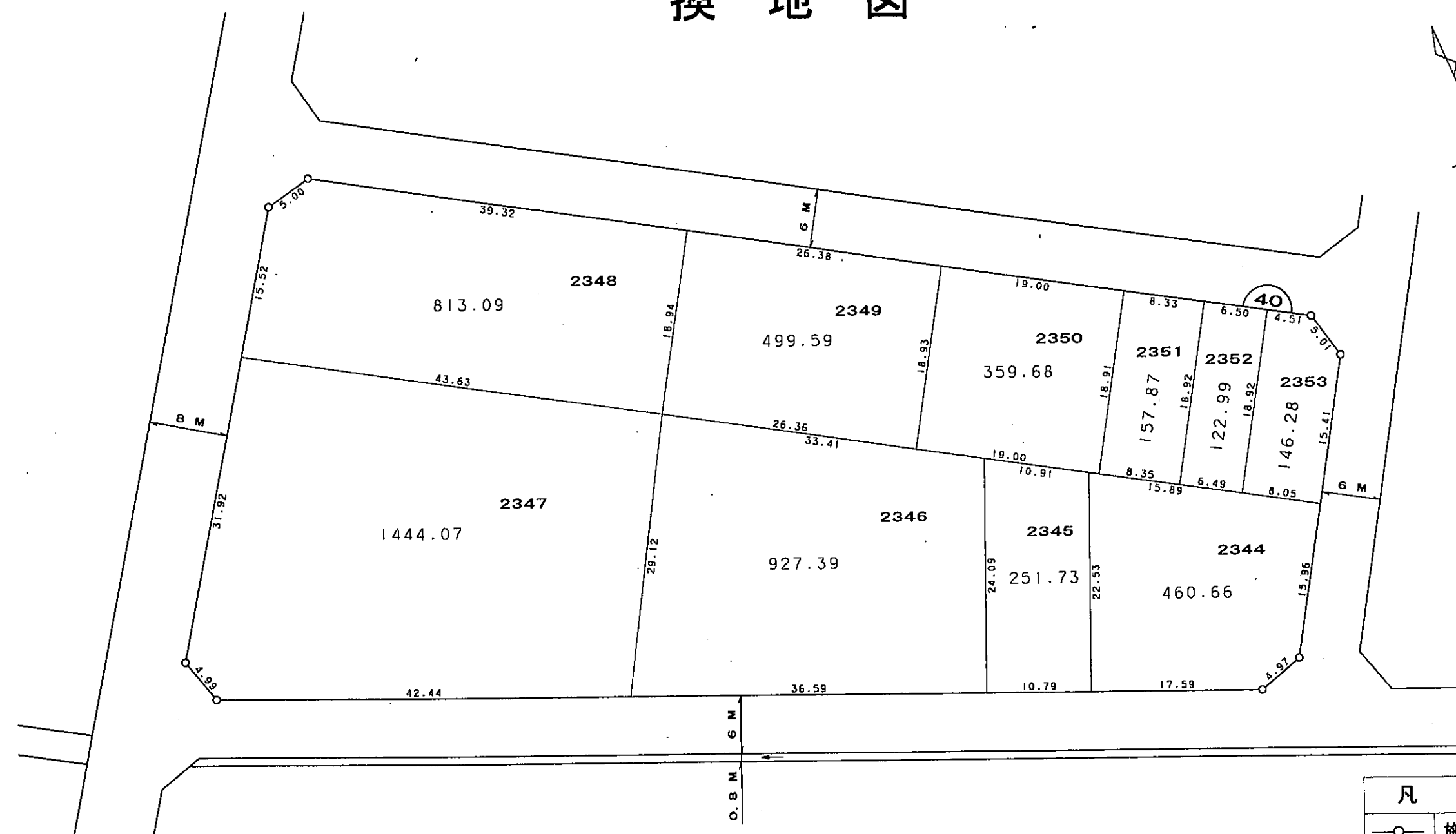
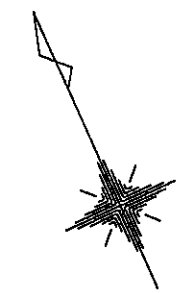


凡 例	
—○—	施行地区界
---	町 界
⌒7	街区番号
1-1	換地・地番
≡	道路幅員 (M)
≡→	水路幅員 (M)
辺長単位	M

縮尺 1 : 500

参考資料 この図面は換地処分当時のものです。現況とは必ずしも一致しません。

換地図




凡	例
—○—	施行地区界
---	町界
⑦	街区番号
1-1	換地・地番
8 M	道路幅員 (M)
3 M →	水路幅員 (M)
辺長単位	M

縮尺 1 : 500

参考資料 この図面は換地処分当時のものです。現況とは必ずしも一致しません。

換地図



凡	例
—○—	施行地区界
- - -	町界
⊂7	街区番号
1-1	換地・地番
≡	道路幅員 (M)
≡→	水路幅員 (M)
辺長単位	M

縮尺 1 : 500

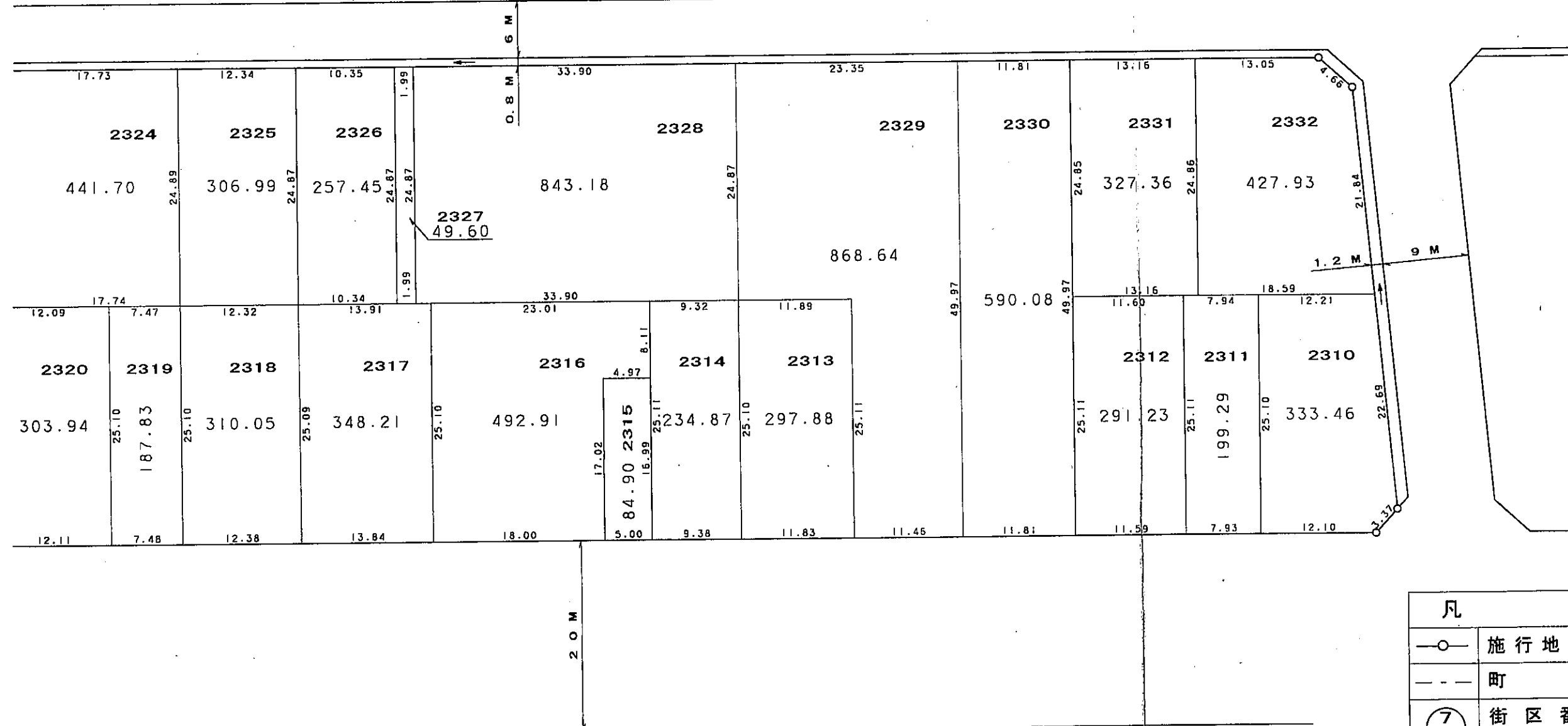
参考資料 この図面は換地処分当時のものです。現況とは必ずしも一致しません。



参考資料 この図面は換地処分当時のものです。現況とは必ずしも一致しません。

換地図

小松里町

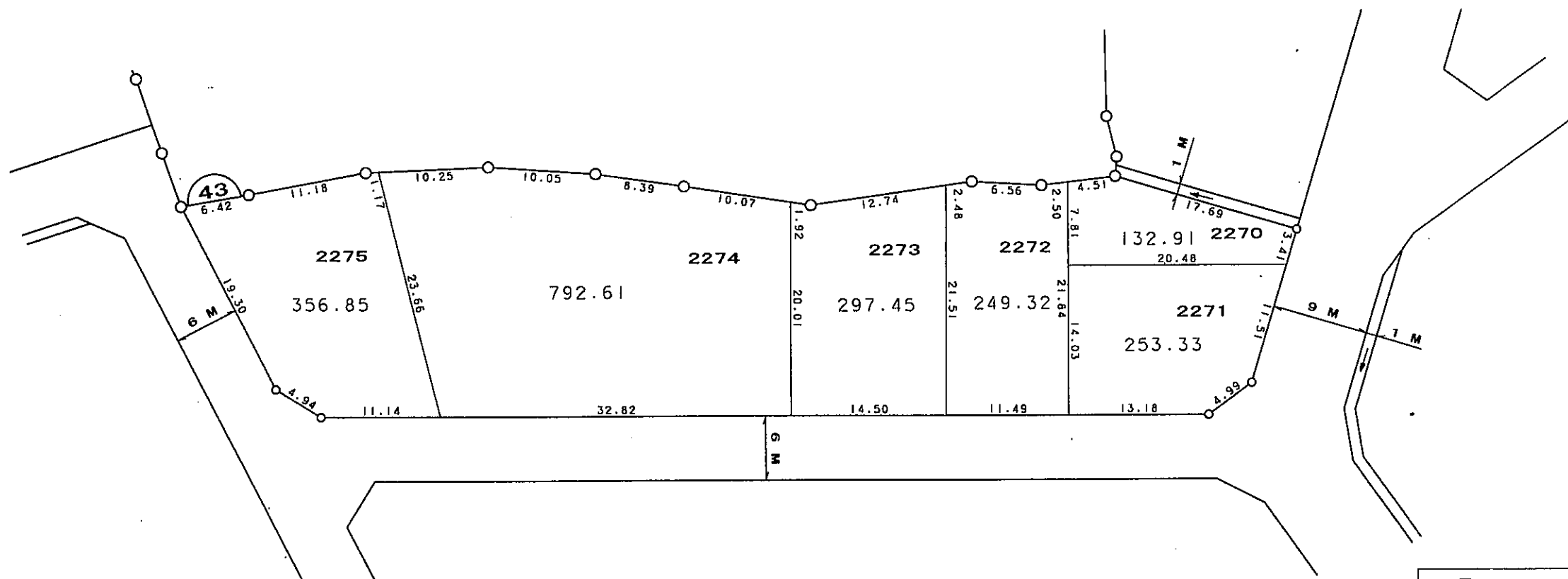



凡 例	
—○—	施行地区界
---	町 界
⑦	街区番号
1-1	換地・地番
— —	道路幅員 (M)
— →	水路幅員 (M)
辺長単位	M

縮尺 1 : 500

参考資料 この図面は換地処分当時のものです。現況とは必ずしも一致しません。

換地 図



凡 例	
—○—	施行地区界
---	町 界
⌒7⌒	街区番号
1-1	換地・地番
≡	道路幅員 (M)
≡→	水路幅員 (M)
辺長単位	M

縮尺 1 : 500

参考資料 この図面は換地処分当時のものです。現況とは必ずしも一致しません。

換地図

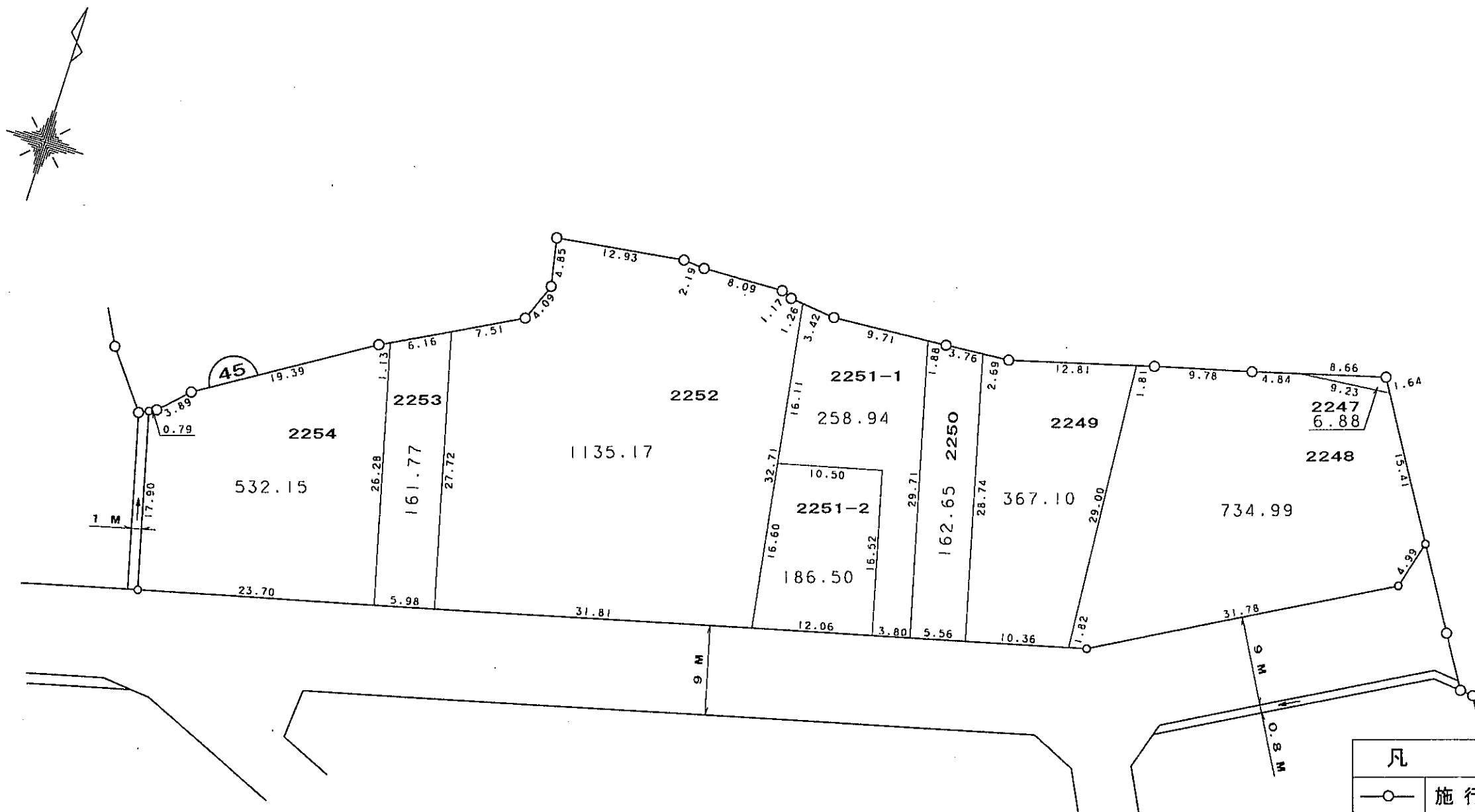


凡 例	
—○—	施行地区界
---	町 界
⌒7	街区番号
1-1	換地・地番
≡	道路幅員 (M)
≡→	水路幅員 (M)
辺長単位	M

縮尺 1:500

参考資料 この図面は換地処分当時のものです。現況とは必ずしも一致しません。

換地 図

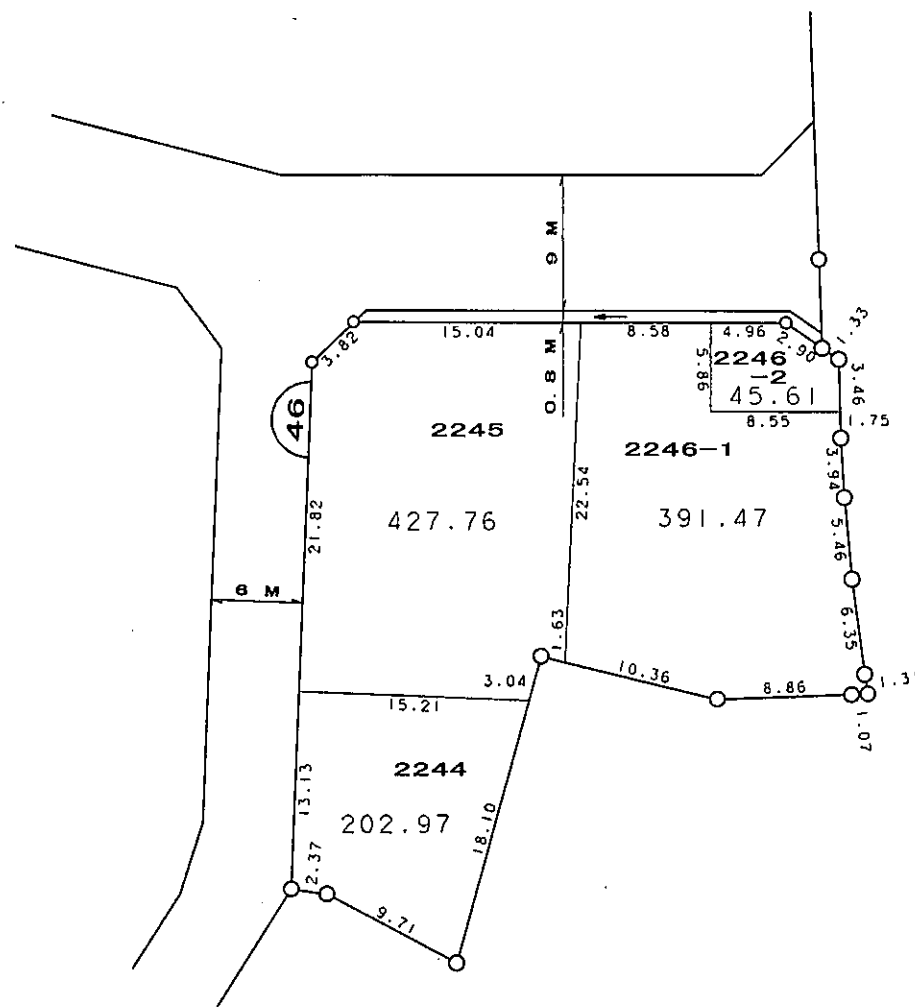
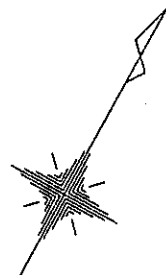


凡 例	
—○—	施行地区界
---	町 界
⌒7	街区番号
1-1	換地・地番
3 3	道路幅員 (M)
3 3 →	水路幅員 (M)
辺長単位	M

縮尺 1 : 500

参考資料 この図面は換地処分当時のものです。現況とは必ずしも一致しません。

換地図

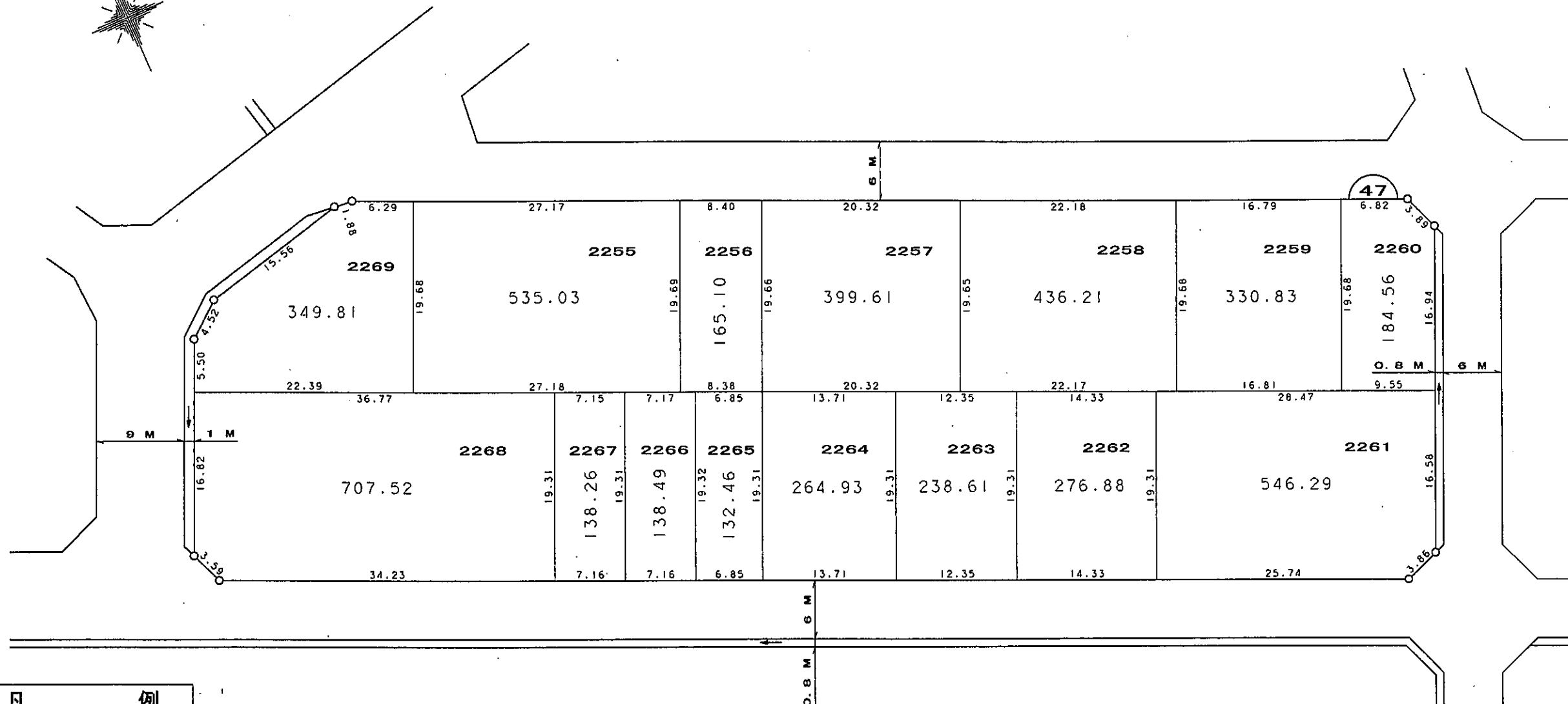


凡 例	
—○—	施行地区界
---	町 界
⌒	街区番号
1-1	換地・地番
≡	道路幅員 (M)
≡	水路幅員 (M)
辺長単位	M

縮尺 1 : 500

参考資料 この図面は換地処分当時のものです。現況とは必ずしも一致しません。

換地図

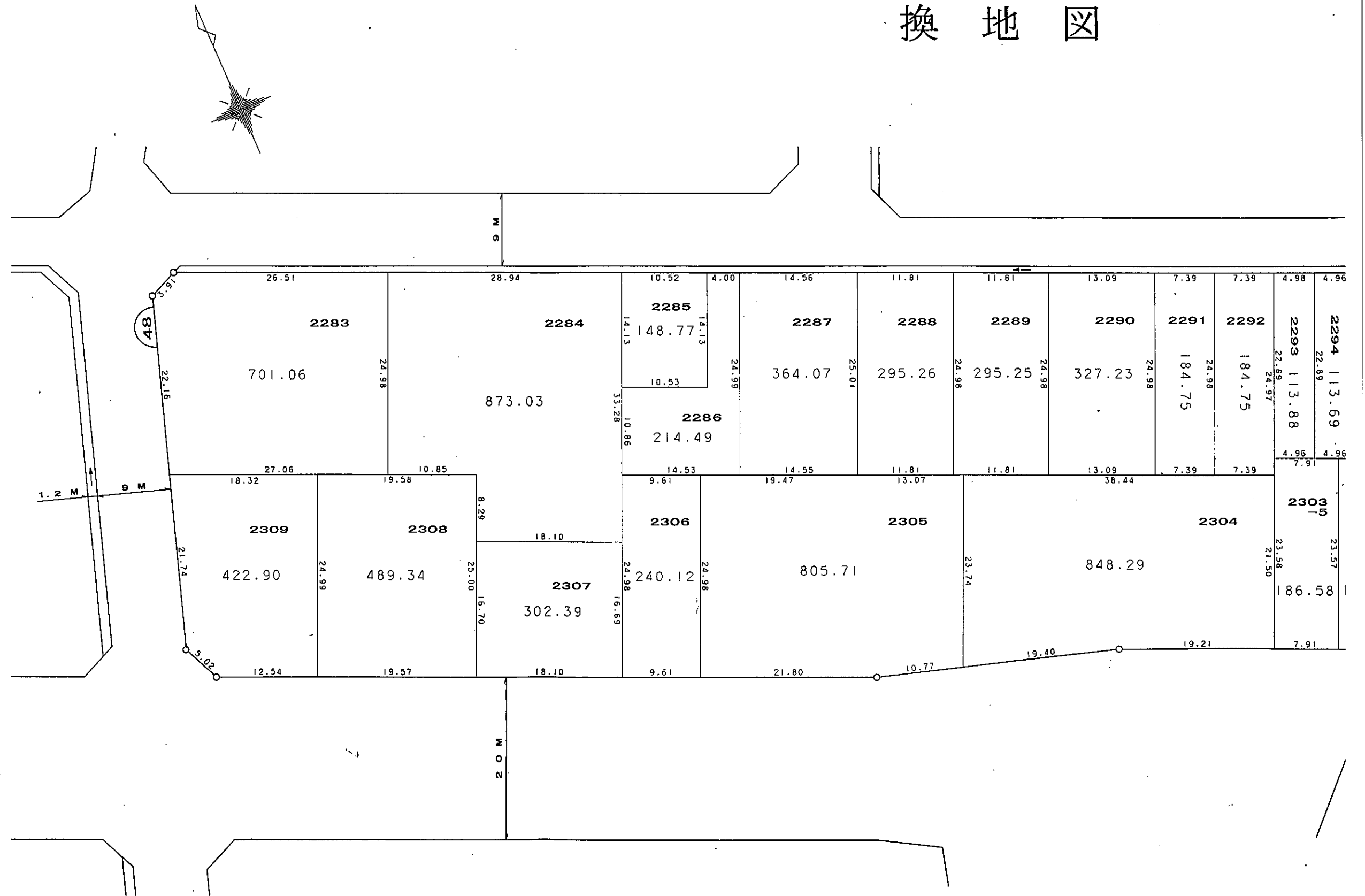


凡	例
—○—	施行地区界
- - -	町界
⌒7	街区番号
1-1	換地・地番
— —	道路幅員 (M)
— →	水路幅員 (M)
辺長単位	M

縮尺 1:500

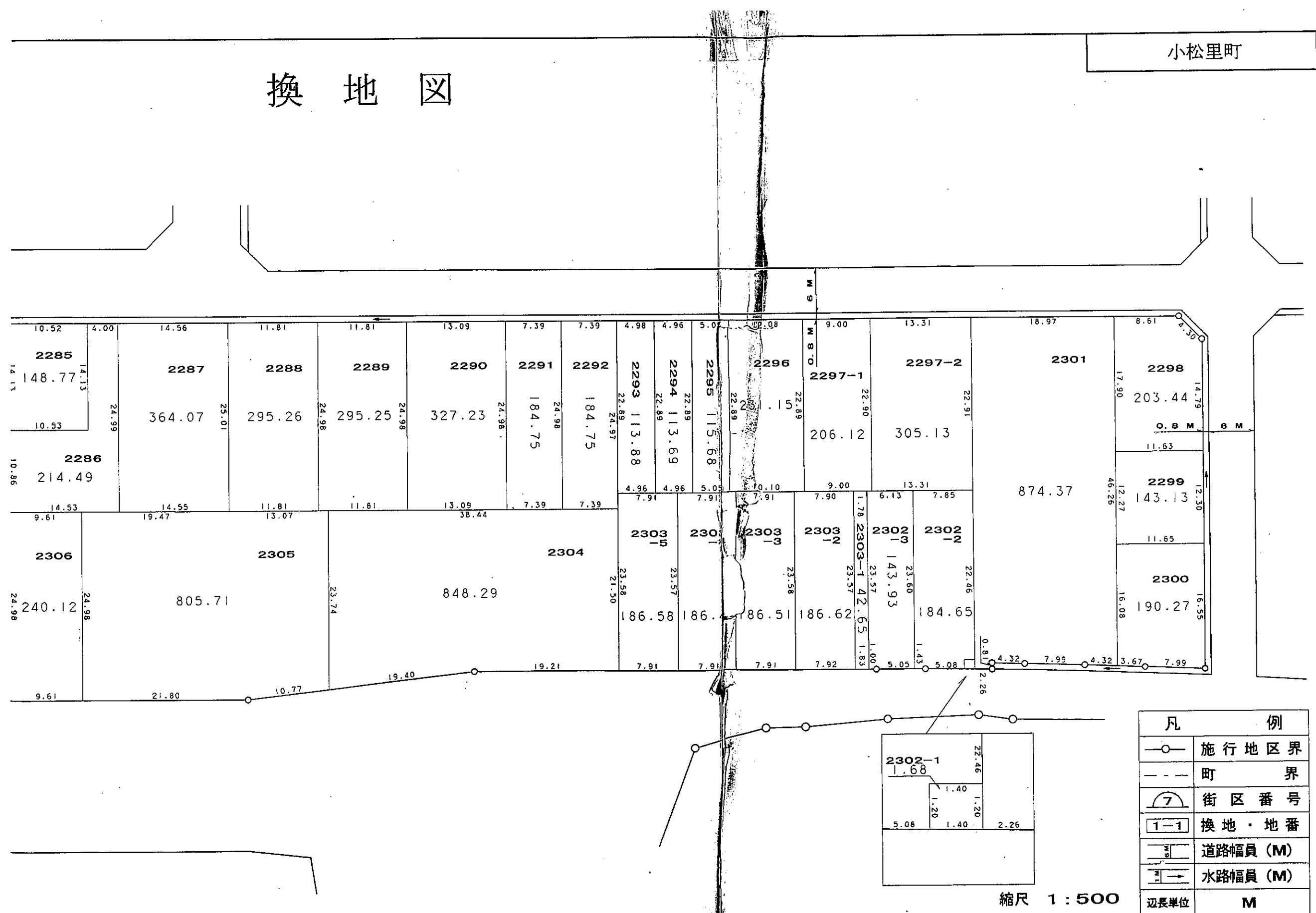
参考資料 この図面は換地処分当時のものです。現況とは必ずしも一致しません。

換地図



参考資料 この図面は換地処分当時のものです。現況とは必ずしも一致しません。

換地図

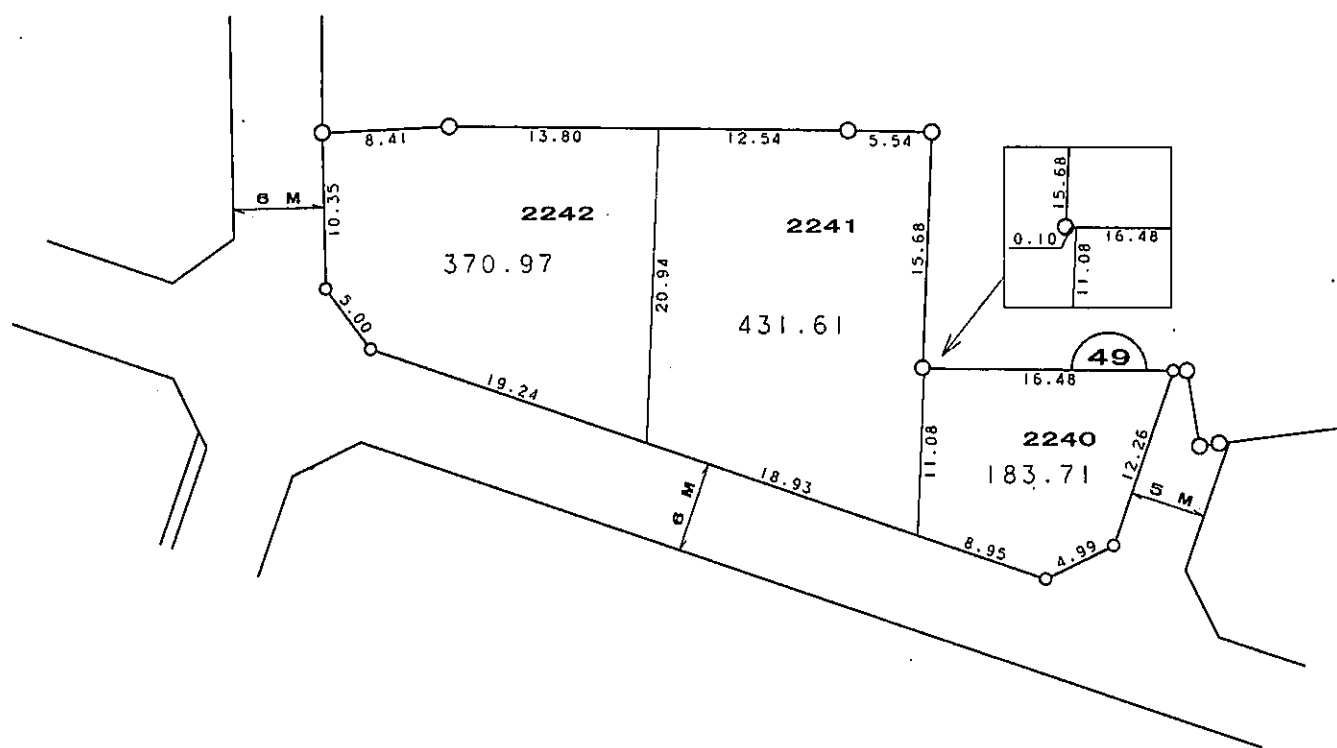


凡 例	
—○—	施行地区界
---	町 界
7	街区番号
1-1	換地・地番
M	道路幅員 (M)
M	水路幅員 (M)
辺長単位	M

縮尺 1 : 500

参考資料 この図面は換地処分当時のものです。現況とは必ずしも一致しません。

換地図

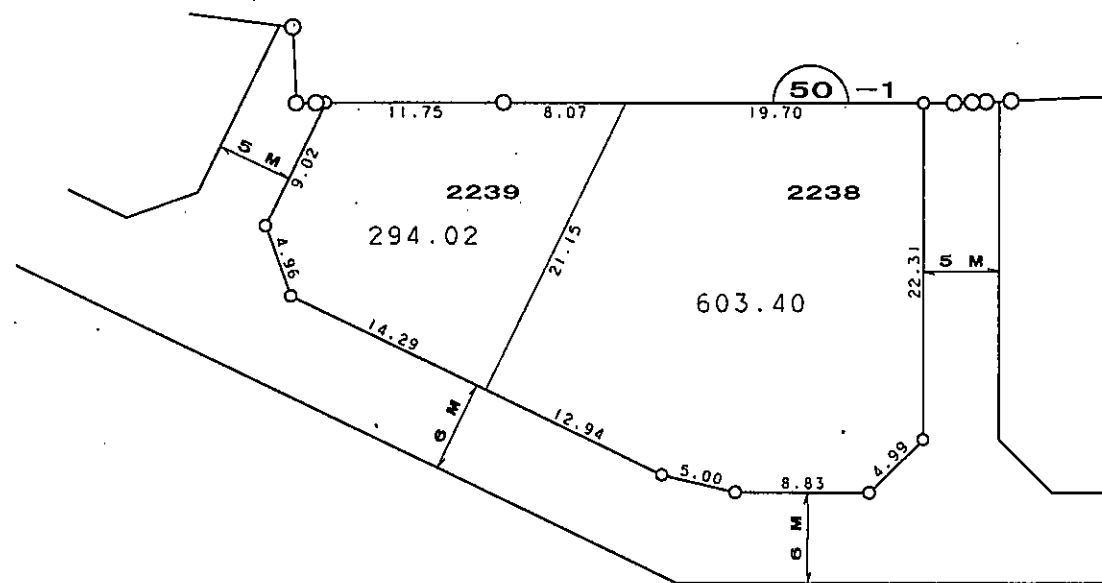
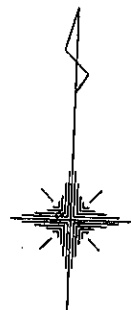


凡 例	
—○—	施行地区界
---	町 界
⌒	街区番号
1-1	換地・地番
6M	道路幅員 (M)
5M	水路幅員 (M)
辺長単位	M

縮尺 1 : 500

参考資料 この図面は換地処分当時のものです。現況とは必ずしも一致しません。

換地図

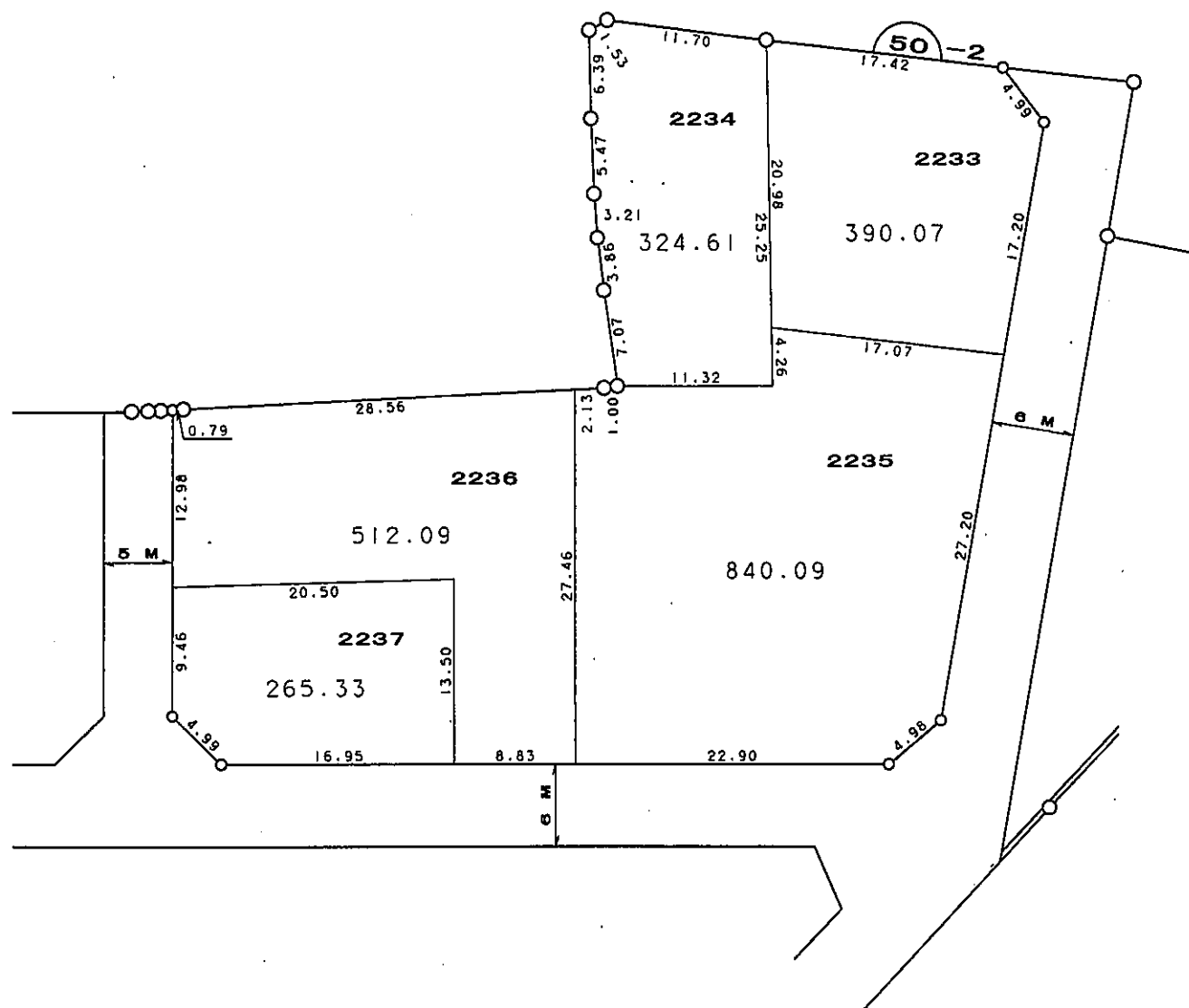



凡	例
—○—	施行地区界
---	町界
⌒7	街区番号
1-1	換地・地番
5 M	道路幅員 (M)
5 M →	水路幅員 (M)
辺長単位	M

縮尺 1 : 500

参考資料 この図面は換地処分当時のものです。現況とは必ずしも一致しません。

換地図

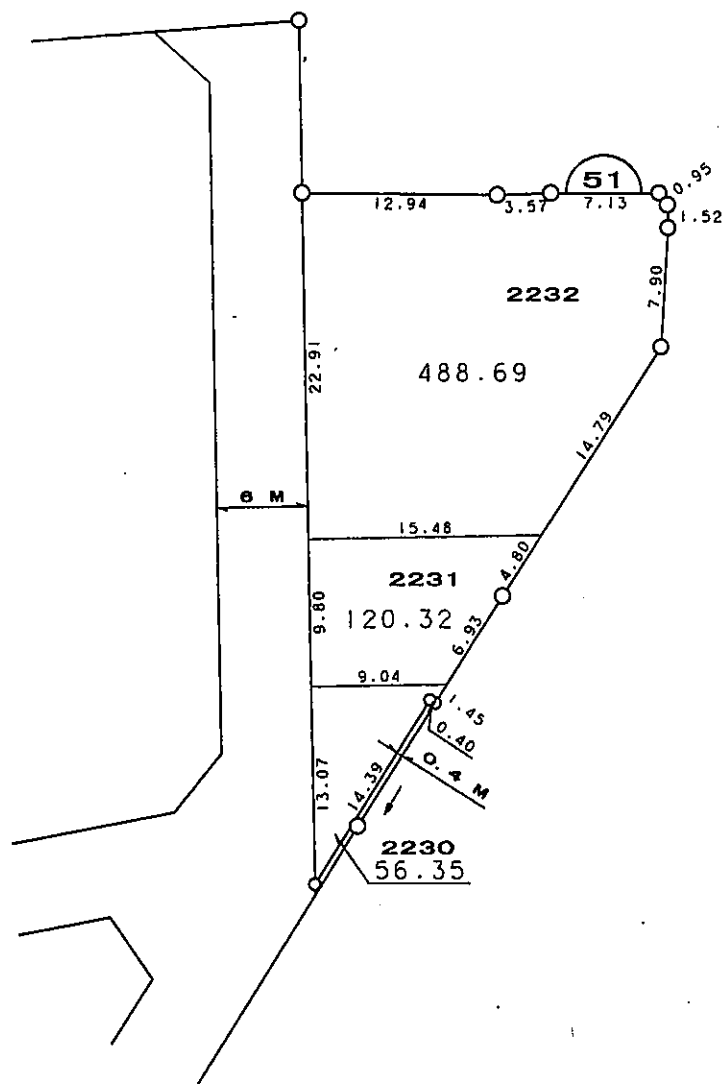


凡	例
—○—	施行地区界
---	町界
⌒7	街区番号
1-1	換地・地番
3/6	道路幅員 (M)
3/6 →	水路幅員 (M)
辺長単位	M

縮尺 1 : 500

参考資料 この図面は換地処分当時のものです。現況とは必ずしも一致しません。

換地図

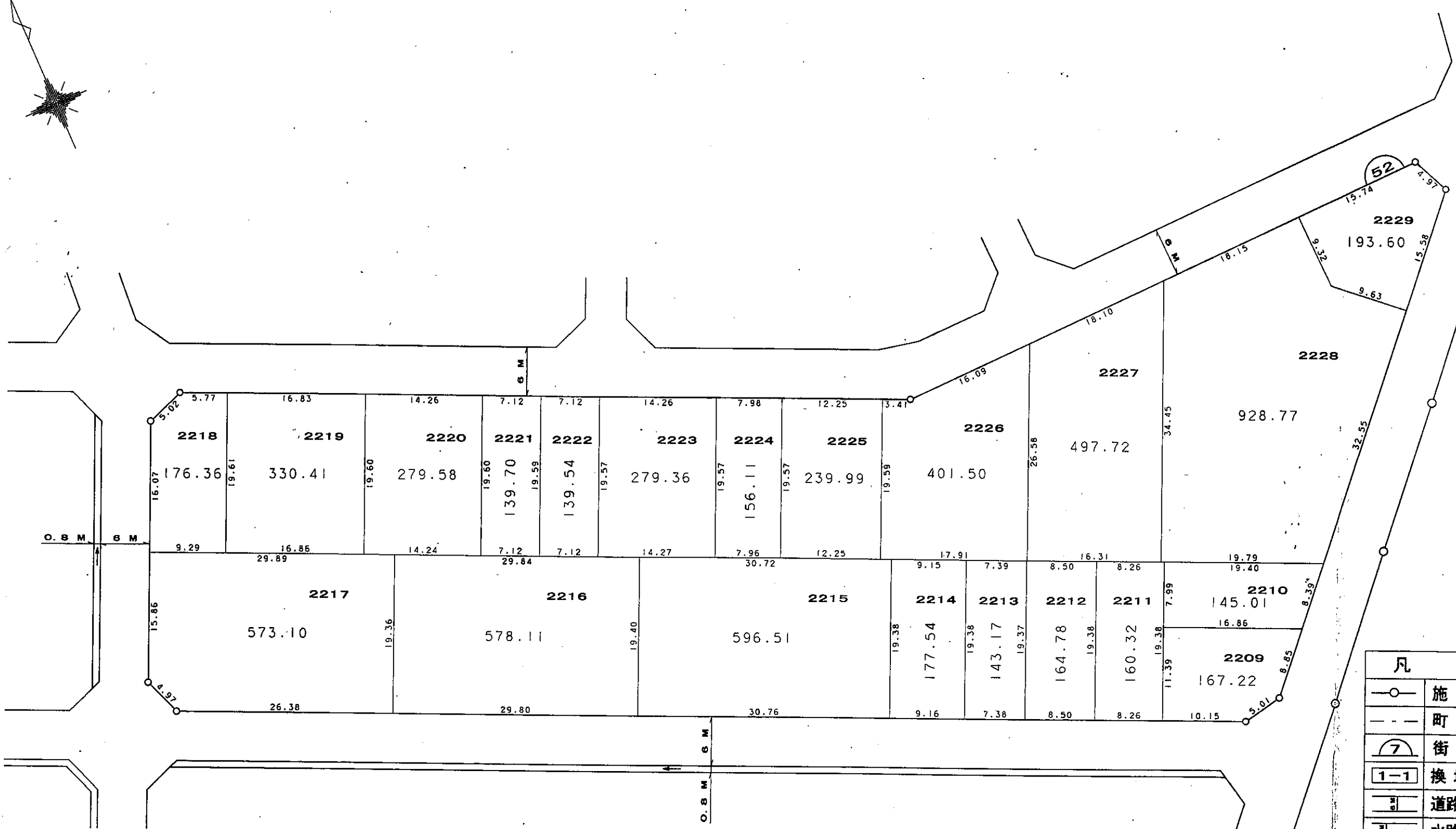


凡 例	
	施行地区界
	町 界
	街区番号
	換地・地番
	道路幅員 (M)
	水路幅員 (M)
辺長単位	M

縮尺 1 : 500

参考資料 この図面は換地処分当時のものです。現況とは必ずしも一致しません。

換地図

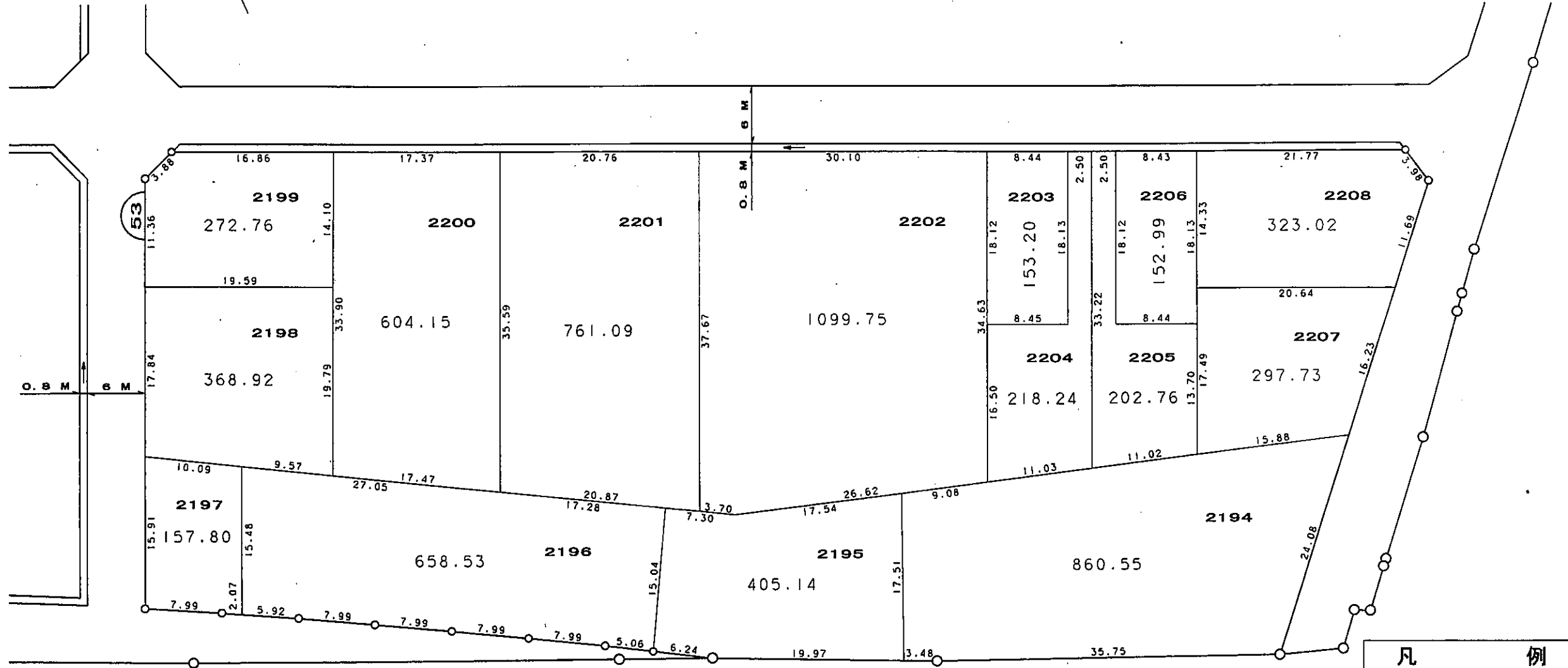


凡 例	
	施行地区
	町
	街区番
	換地・地
	道路幅員 (M)
	水路幅員 (M)
辺長単位	M

縮尺 1 : 500

参考資料 この図面は換地処分当時のものです。現況とは必ずしも一致しません。

換地図


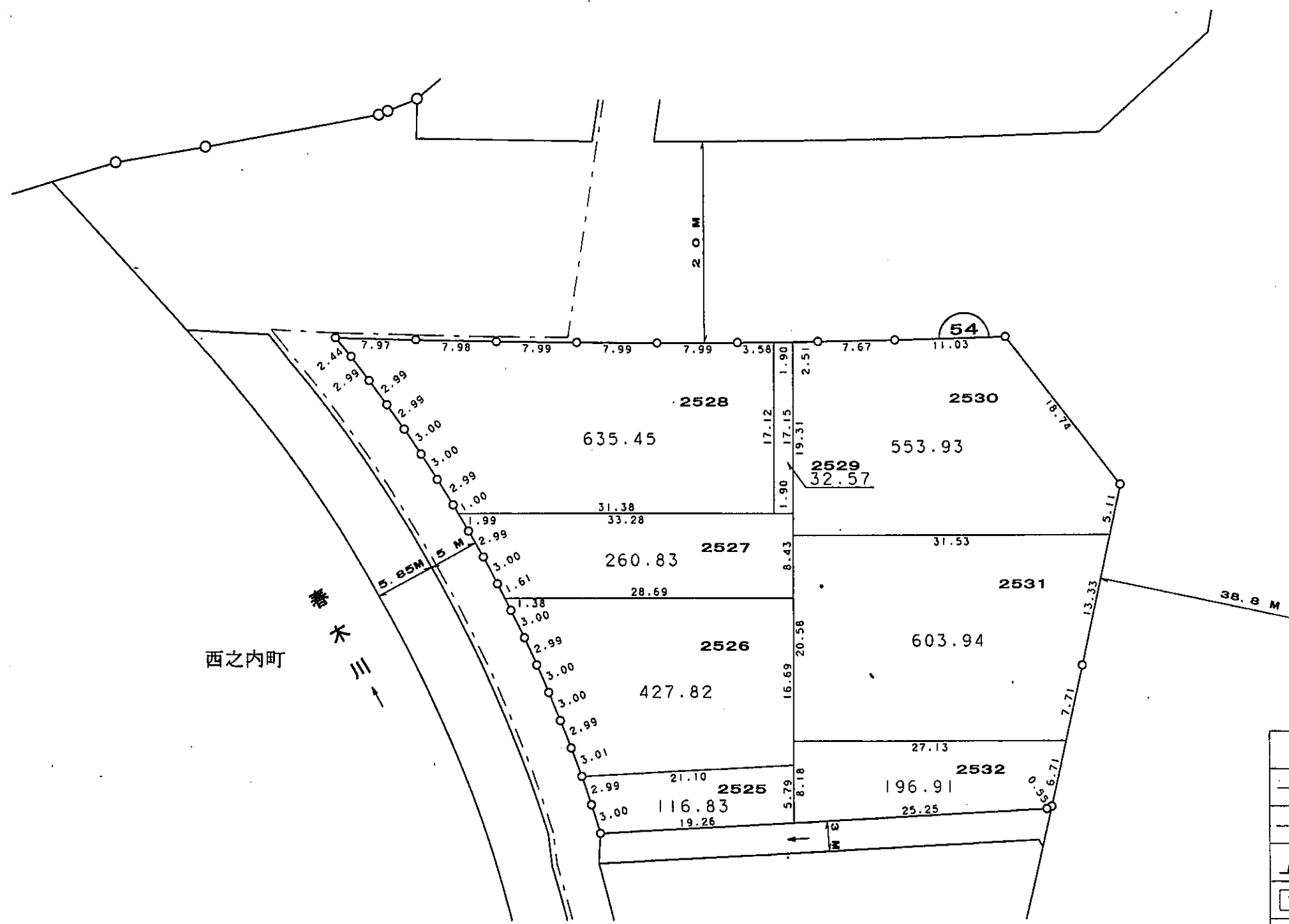


凡 例	
	施行地区界
	町 界
	街区番号
	換地・地番
	道路幅員 (M)
	水路幅員 (M)
辺長単位	M

縮尺 1:500

参考資料 この図面は換地処分当時のものです。現況とは必ずしも一致しません。

換地図

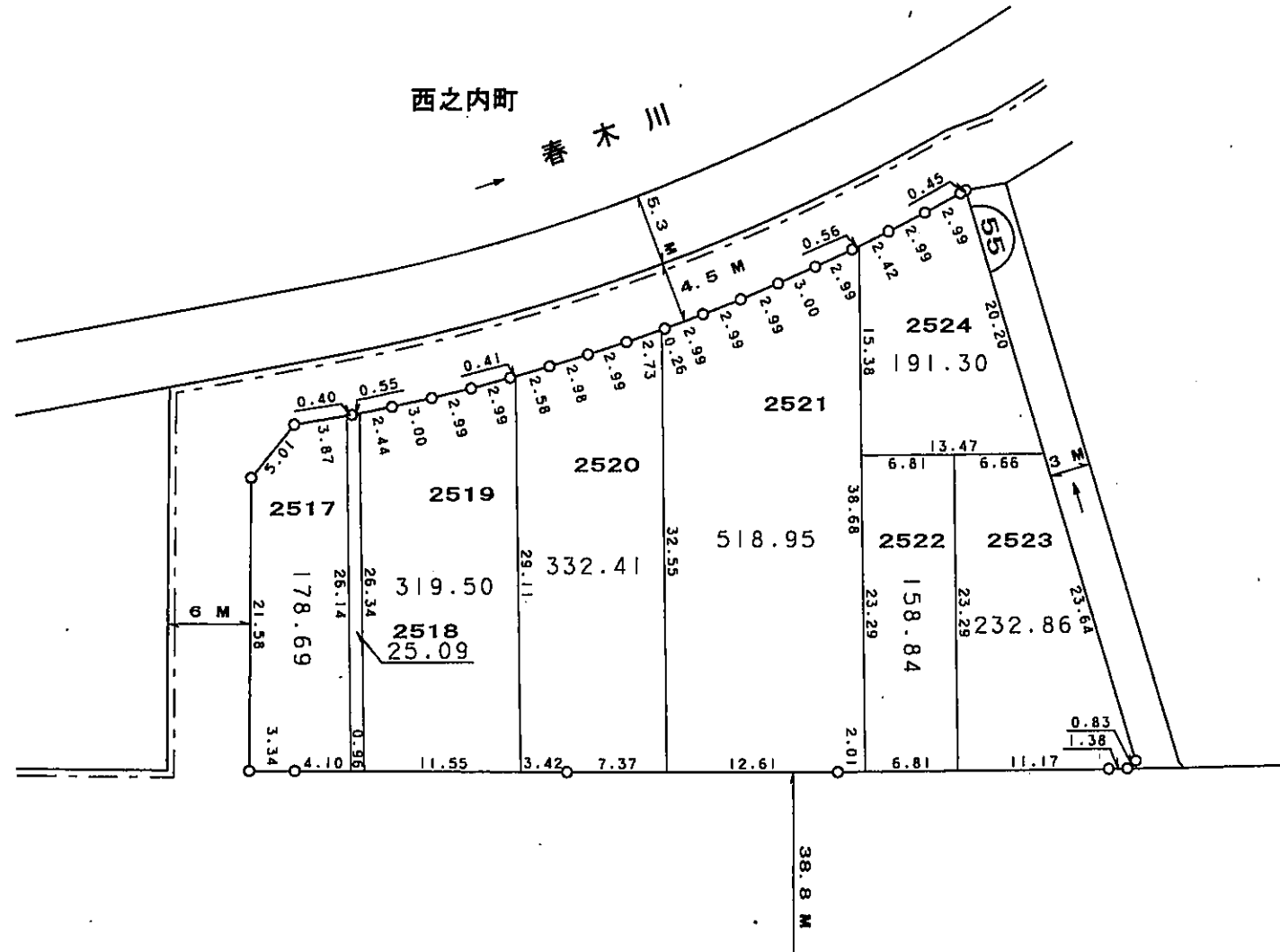
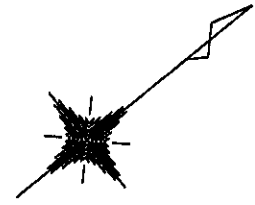


凡 例	
	施行地区界
	町 界
	街区番号
	換地・地番
	道路幅員 (M)
	水路幅員 (M)
辺長単位	M

縮尺 1 : 500

参考資料 この図面は換地処分当時のものです。現況とは必ずしも一致しません。

換地 図



凡	例
—○—	施行地区界
---	町界
7	街区番号
1-1	換地・地番
6	道路幅員 (M)
3	水路幅員 (M)
辺長単位	M

縮尺 1:500

参考資料 この図面は換地処分当時のものです。現況とは必ずしも一致しません。