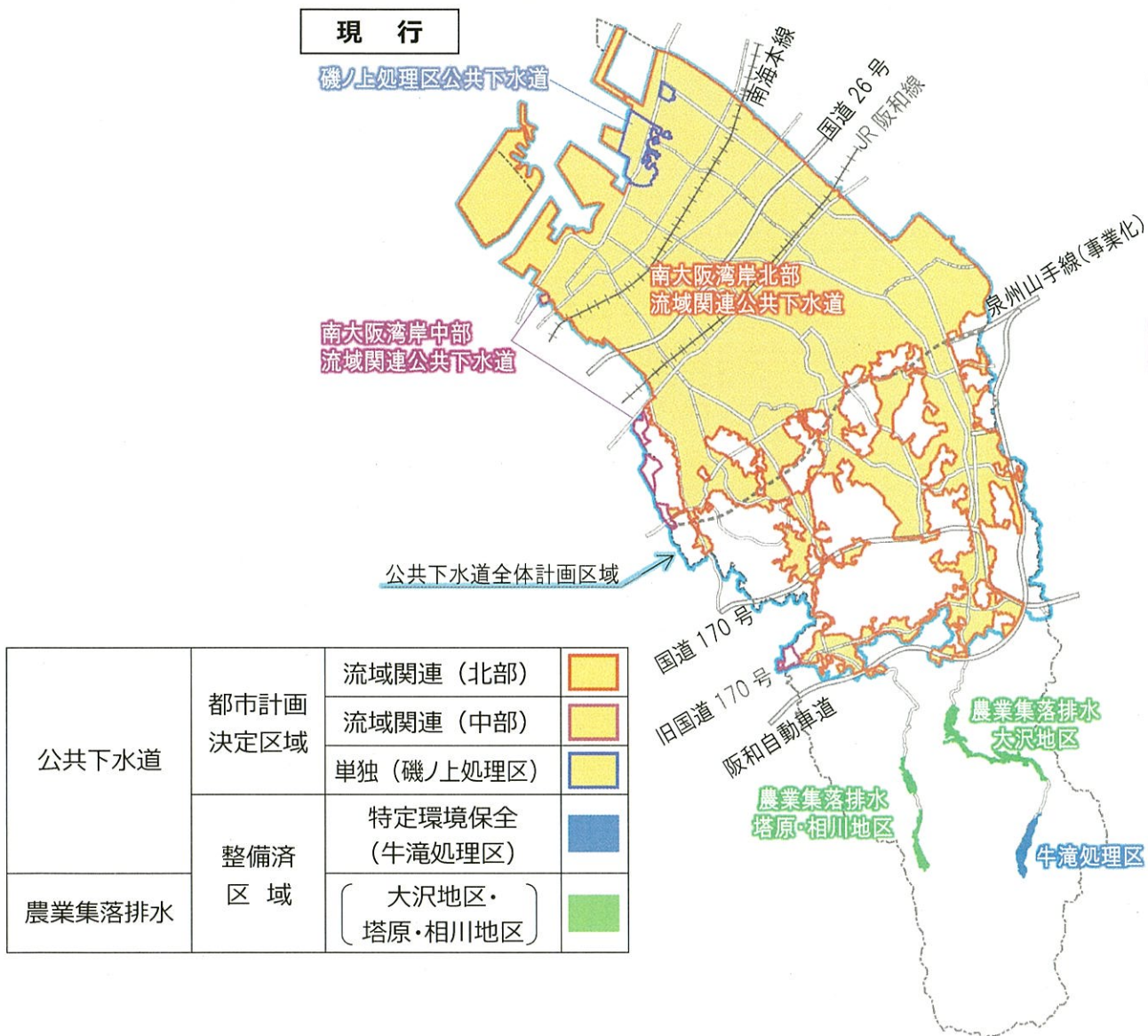


【報告事項 2】都市計画下水道の変更について

1. 岸和田市の汚水処理計画の現状

種 別	処理区域	全体計画	都市計画	整備済面積	整備率(R3年度末)	
公共下水道	流域関連	北 部	5,106 ha	3,783 ha	2,791 ha	96.5 %
		中 部	33 ha	2 ha	2 ha	100 %
	単 独	磯ノ上	(55 ha)	55 ha	55 ha	100 %
	特定環境保全	牛滝処理区	11 ha	—	8 ha	100 %
農業集落排水	大沢地区	—	—	11 ha	100 %	
	塔原・相川地区	—	—	6 ha	100 %	



2. 岸和田市南大阪湾岸北部流域関連公共下水道の変更案

(1) 変更理由

岸和田市南大阪湾岸北部流域関連公共下水道において、近年の人口減少等社会情勢を踏まえ、各種下水処理施設の有する特性、経済性、水質保全効果、地域特性や地域住民の意向を考慮し、「持続的な下水処理システム構築に向けた都道府県構想策定マニュアル（平成26年）」に基づき、効率的な下水処理区域及び処理方法について検討を行いました。その結果、特定環境保全公共下水道牛滝処理区、農業集落排水大沢地区及び塔原・相川地区を編入し、広域化を図ることが効率的であることから、汚水排水区域の一部拡大を行うものであります。

また、良好な都市環境の整備促進と公共用水域の水質保全を図るため、土地利用の動向を踏まえたうえで、排水区域の一部拡大を行うものであります。

(2) 変更内容

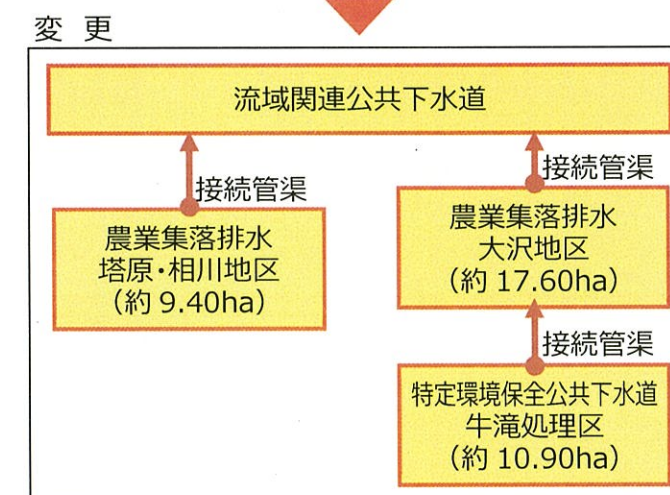
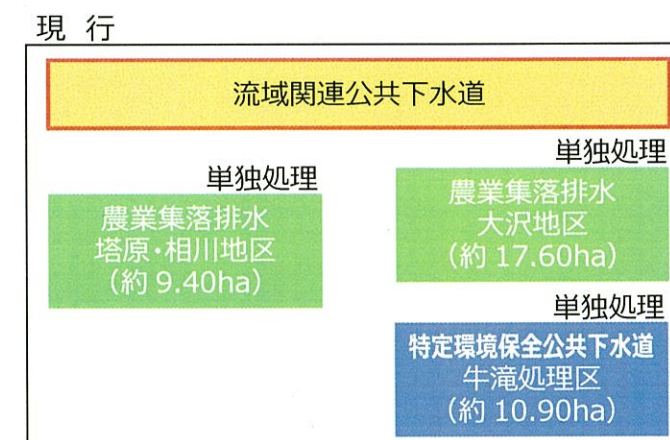
① 排水区域

現 行	面積：約 3,783ha (うち処理区域 約 3,783ha)
変更案	面積：約 3,830ha (うち処理区域 約 3,830ha)

② 排水区域変更箇所図



\* 汚水排水区域の統合による区域拡大



\* 土地利用動向を踏まえた区域拡大

- a. 三田町 (山直北地区)：約 6.60ha
- b. 流木町 (火葬場付近)：約 2.13ha
- c. 流木町：約 0.03ha

3. 今後のスケジュール (案)

令和4年6月2日	市都計審①：案の説明
令和4年9月頃	案に関する説明会
令和4年11月頃	市都計審②：説明会開催状況報告
令和4年12月頃	案の縦覧
令和5年1月頃	市都計審③：諮問
令和5年1月頃	都市計画変更の告示