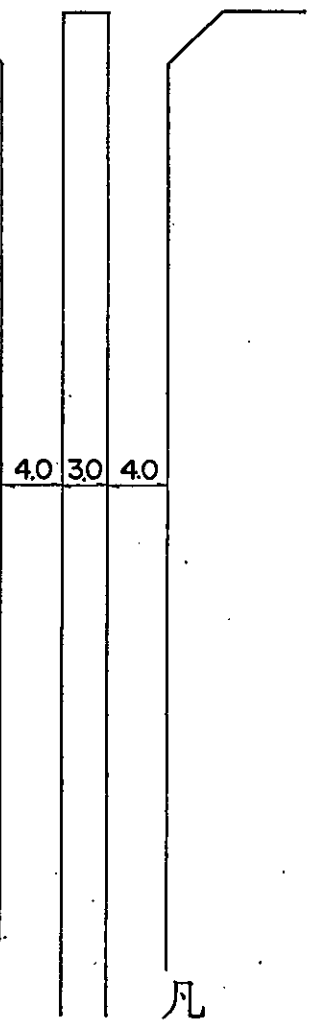
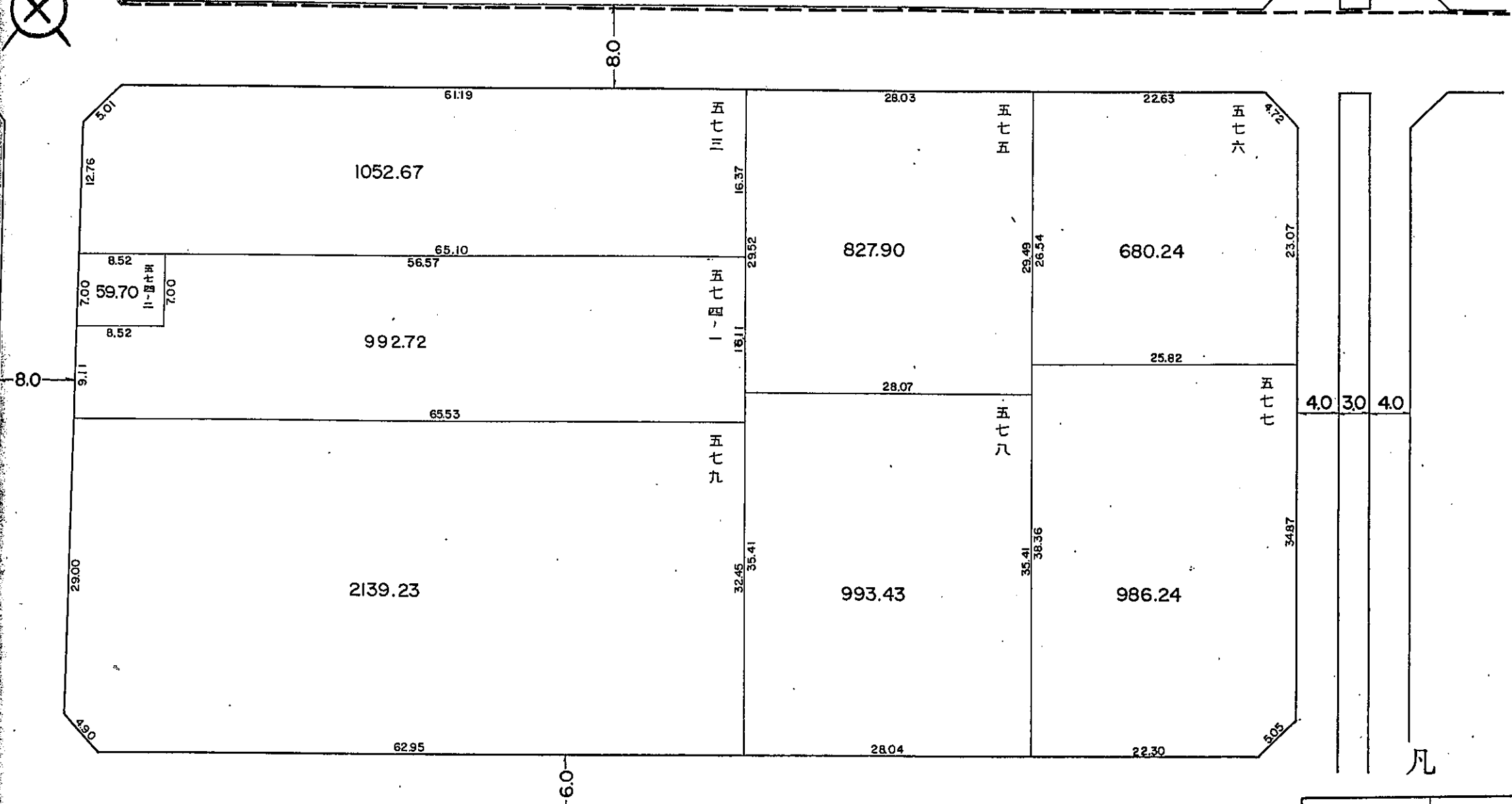
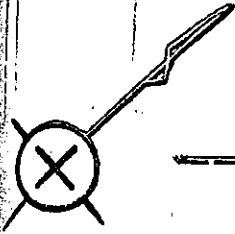


換地 図

岸 和 田 市
箕 土 路 町 二 丁 目

箕 土 路 町 一 丁 目



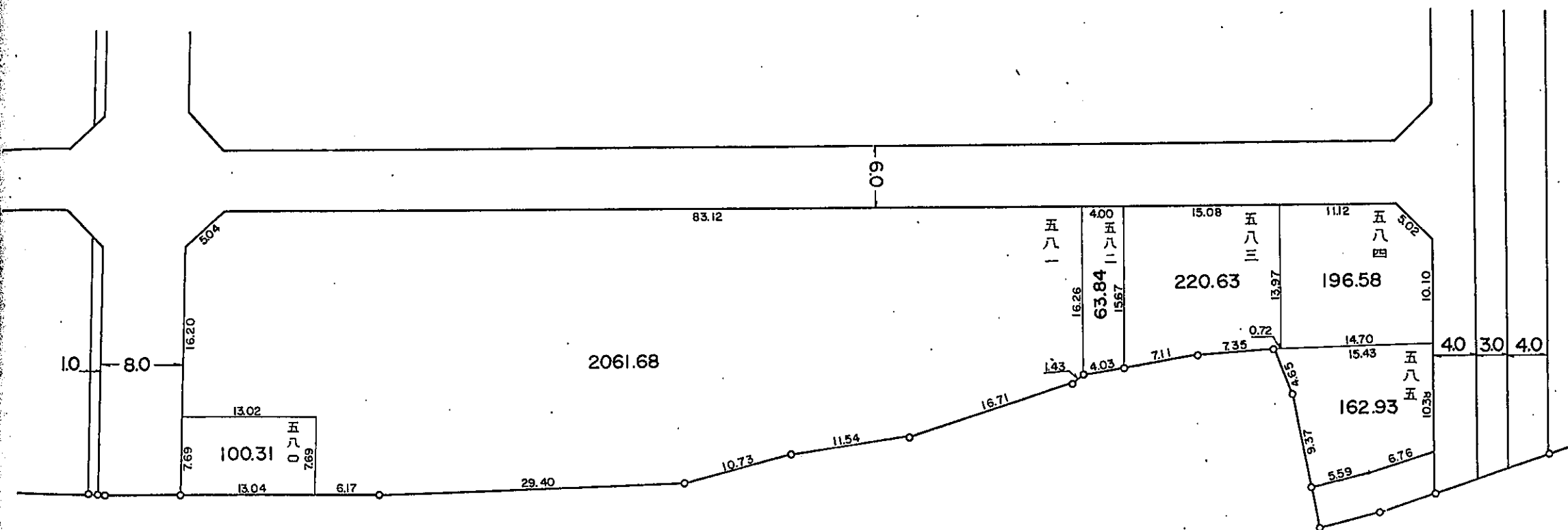

換地処分 後の土地 の表示	街区番号	52
	地番	
公共施設	換地処分 後の土地	
	道 路	
	水 路	

縮尺 1 : 500

参考資料 この図面は換地処分当時のものです。現況とは必ずしも一致しません。

換地 図

岸和田市
箕土路町二丁目



凡 例

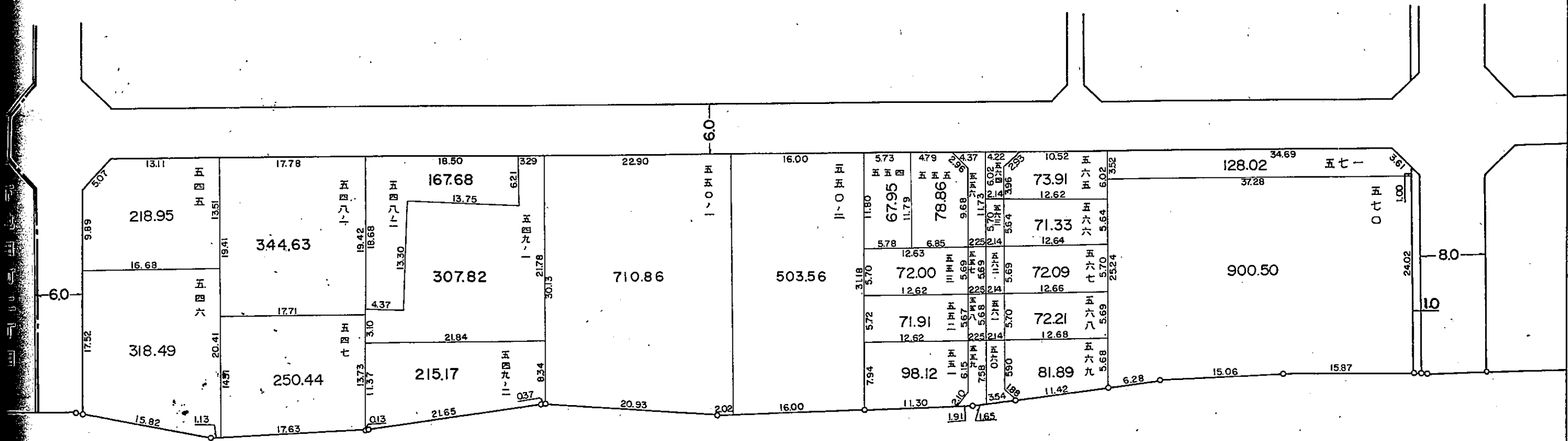
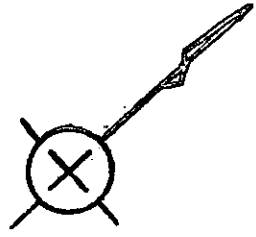
換地処分 後の土地 の表示	街区番号	53
	地番	
公共施設	換地処分 後の土地	
	道 路	
	水 路	

縮尺 1 : 500

参考資料 この図面は換地処分当時のものです。現況とは必ずしも一致しません。

換地図

岸和田市
箕土路町二丁目



五五六	28.80
五五七	12.84
五五八	12.78
五五九	18.32
五六〇	17.03
五六一	12.22
五六二	12.21
五六三	12.18
五六四	15.08

凡 例

換地処分 後の土地 の表示	街区番号	54
	地番	
公共施設	換地処分 後の土地	
	道路	
	水路	

縮尺 1:500

