

主な修正点について

意見公募(パブリックコメント)及び庁内意見照会を経て、令和5年 12 月5日付け岸市環第 470 号で送付した岸和田市地球温暖化対策実行計画(区域施策編・事務事業編)案からの主な修正点は、下記のとおりです。

記

1. 修正箇所

岸和田市地球温暖化対策実行計画(区域施策編)P.18 図2-13

※正誤表については次ページ参照。

2. 修正内容

土地利用の割合の各数値

3. 修正理由

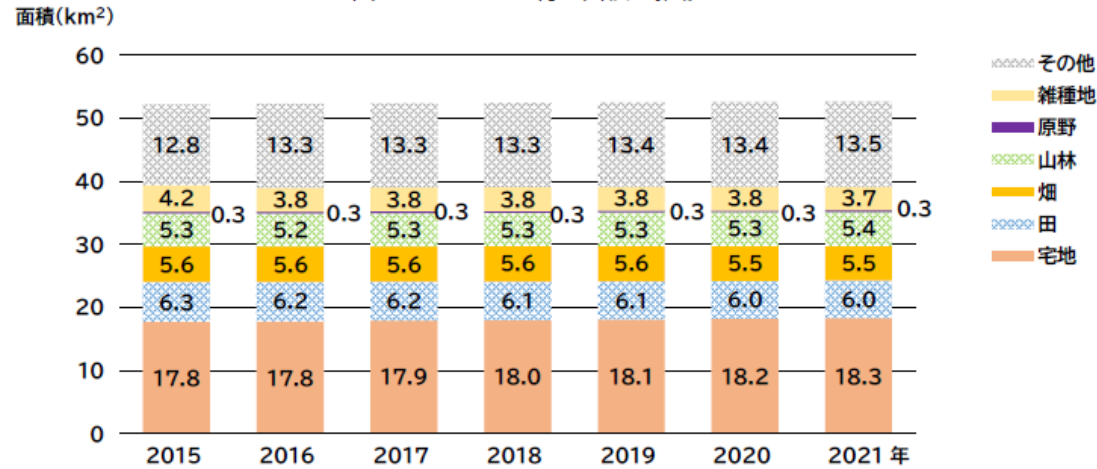
誤って土地利用面積の数値を記載していたため。

(1) 土地利用

本市の土地利用面積の推移をみると、田、畑の面積は横ばい状態、宅地はわずかに増加しています。

一方、土地利用の割合をみると、ほとんど変化は見られません。

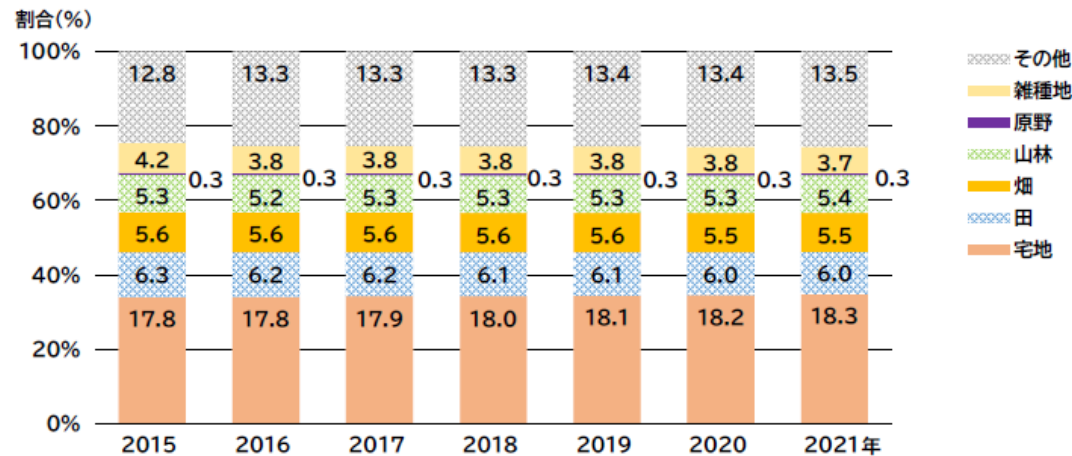
図 2-12 土地利用面積の推移



注. 登記簿面積であり、水路・里道・河川は含まない。
なお、「その他」には、官有地・ため池・公道・学校敷・境内地などを含む。

資料:「令和3年度岸和田市環境白書」(令和5年、岸和田市)

図 2-13 土地利用の割合の変化



注. 四捨五入の関係で、合計値は整合しない場合があります。

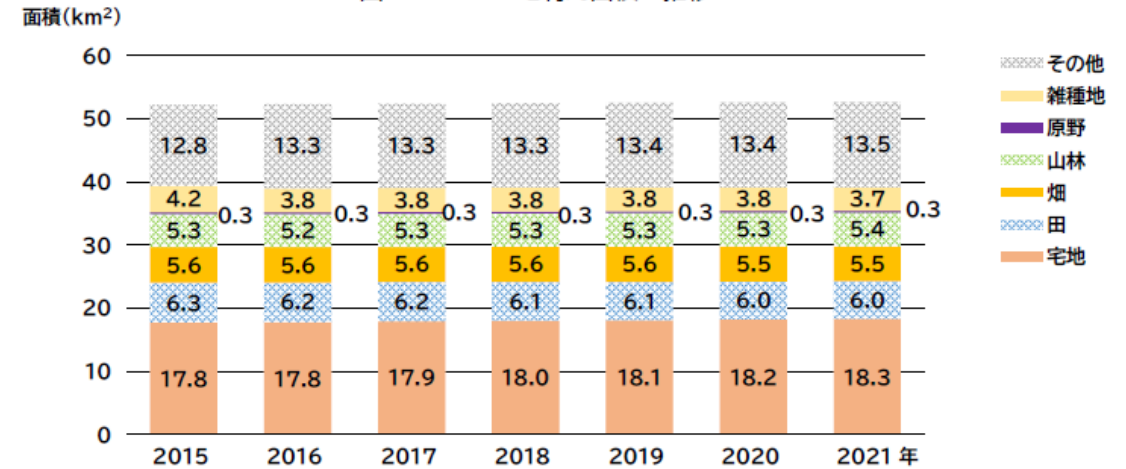
資料:「令和3年度岸和田市環境白書」(令和5年、岸和田市)

(1) 土地利用

本市の土地利用面積の推移をみると、田、畑の面積は横ばい状態、宅地はわずかに増加しています。

一方、土地利用の割合をみると、ほとんど変化は見られません。

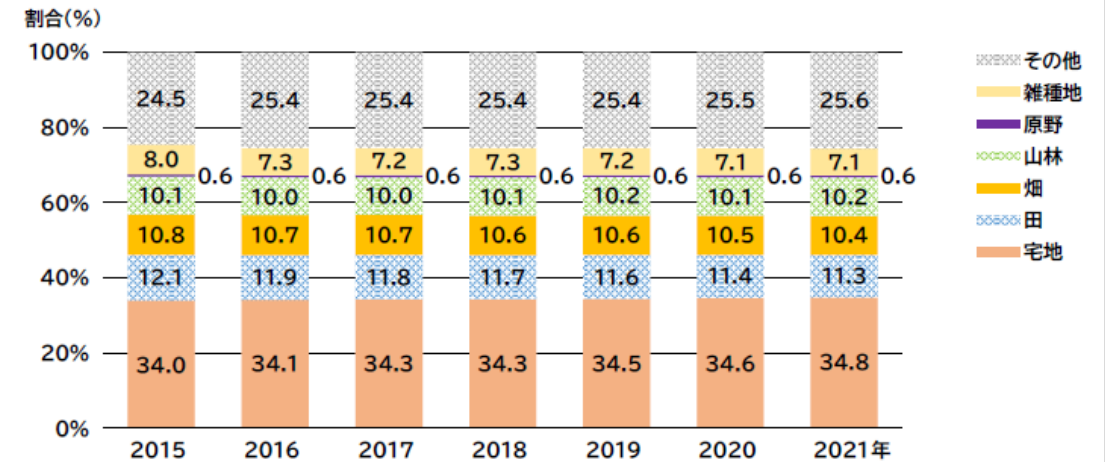
図 2-12 土地利用面積の推移



注. 登記簿面積であり、水路・里道・河川は含まない。
なお、「その他」には、官有地・ため池・公道・学校敷地・境内地などを含む。

資料:「令和3年度岸和田市環境白書」(令和5年、岸和田市)

図 2-13 土地利用の割合の変化



注. 四捨五入の関係で、合計値は整合しない場合があります。

資料:「令和3年度岸和田市環境白書」(令和5年、岸和田市)