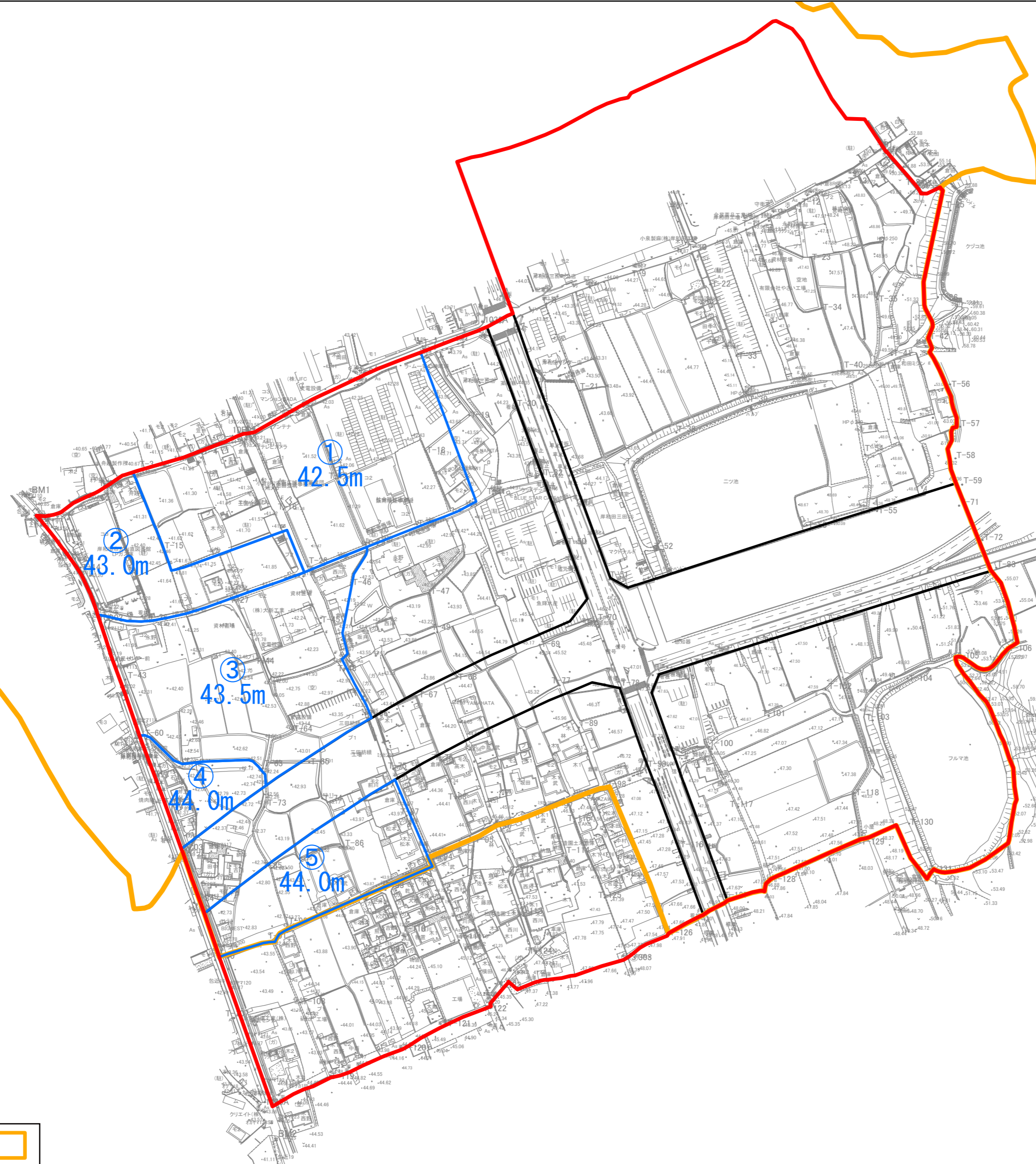





計 画 図
(その2)

令和6年度
南部大阪都市計画
地区計画の決定
(岸和田市決定)

S=1/2,500



| | |
|---------------------------------------|---|
| 市街化区域 |  |
| 地区計画の区域 |  |
| 地区の区分 (居室の床面の高さの最低限度) ※下段の数値は標高 |  |

